



Spielplatzkonzept 2030 Teil 2 Planwerk

Stadt Meerbusch
Die Bürgermeisterin
Servicebereich 11, Fachbereiche 2 und 4
Beschluss durch den Rat der Stadt Meerbusch am 26.04.2018

Spielplatzkonzept 2030

Inhalt:

	Seite
Kurzbeschreibung Spielplätze	
○ Bewertungskriterien	2
○ Büderich	3
○ Osterath	18
○ Lank-Latum	36
○ Strümp	53
○ Bösinghoven	62
○ Nierst	64
○ Langst-Kierst	66
○ Ilverich	68
Kurzbeschreibung Bolzplätze und Skateboardanlagen	
○ Stadtgebiet gesamt	70
Kurzbeschreibung geplante Standorte	
○ Stadtgebiet gesamt	82
Standorte der Spielplätze, Bolzplätze und Skateboardanlagen im Jahr 2030	
○ Stadtgebiet gesamt	92

Bewertungskriterien

Alle Spielflächen wurden nach sozialen Gesichtspunkten, Flächen- und Spielwertparametern, städtebaulichen und verkehrsräumlichen Aspekten untersucht und bewertet und anhand einer „Ampel“ (grün, gelb, rot) dargestellt.

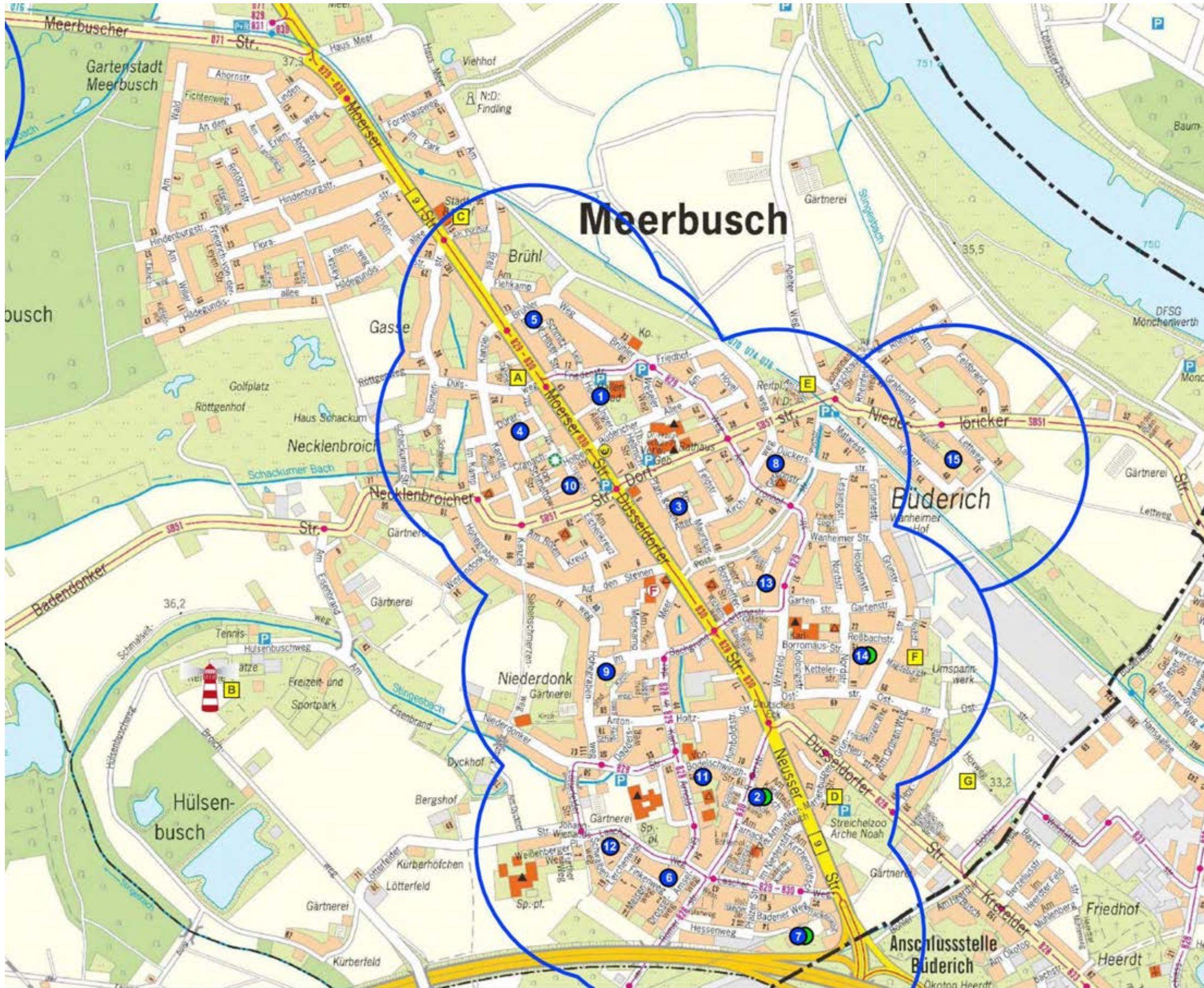
Diese Matrix wird für jeden einzelnen Spielplatz aufgeführt und ist nachfolgend beispielhaft abgebildet.

Bedeutung der Farben:

- sehr gute Bedingungen, kein Handlungsbedarf
- Bedingungen sind optimierbar
- keine optimalen Bedingungen, es besteht Handlungsbedarf (falls Änderungen möglich sind)

			grün gelb rot
Soziale Aspekte	Soziale Sicherheit	Kinder können sich sicher fühlen, soziale Kontrolle ist gegeben	grün
	Begleitende Angebote	Gute Lage im Quartier, weitere Infrastrukturangebote vorhanden	grün
Nutzungsaspekte Vielfalt Fläche	Differenzierte Flächengestaltung	Verschiedene Spielzonen, unterschiedliche Flächenausgestaltung	grün
	Gute Aufenthaltsqualität	Spielen - begegnen - verweilen	grün
	Barrierefreier Zugang	Mind. ein Zugang ist barrierefrei	grün
Nutzungsaspekte Vielfalt Spielwert	Vielfältige Spielmöglichkeiten	Gute Spielmöglichkeiten in ausreichender Anzahl	grün
	Freies Spiel	Individuelle Spielgestaltung, bewegen und begreifen	rot
	Sinnliche Wahrnehmung	Naturnahes Erleben, mit allen Sinnen	gelb
Städtebauliche Aspekte	Qualitätsvolle Flächen	Gesamtstädtisch erforderlicher Standort, grüne Plätze	grün
	Grünräumliche Aspekte	Bedeutung der Fläche für Klima, Boden, Luft, Bäume in der Stadt	grün
Verkehrsräumliche Aspekte	Gute Anbindung	Kurze Wege, wohnungsnah, autofrei	grün
	Wenig Hindernisse, Verkehrssicherheit	Kindgerechte Wege, Querungshilfen und Beschilderung, keine Querung von Hauptstraßen	grün
	Geringe Lärmimmission	Bereiche der Ruhe, abseits der Hauptstraßen, außerhalb der Fluglärmschutzzonen nach Fluglärmschutzgesetz	rot

Meerbusch – Buderich



Spielplätze		Seite
1	Am Hallenbad	4
2	Am Kapitelsbusch mit Bolzplatz	5
3	Am Pfarrgarten	6
4	Cranachstraße	7
5	Dr.-Wilhelm-Hilser Straße	8
6	Finkenweg	9
7	Frankenweg mit Bolzplatz	10
8	Gereonstraße	11
9	Im Bachgrund	12
10	Kanzlei	13
11	Karl-Arnold-Straße	14
12	Lerchenweg	15
13	Mozartstraße	16
14	Nord-/Grünstraße mit Bolzplatz	17
15	Kantstraße (Privat)	

Geplante Spielplatzstandorte		
A	Dahmenstraße / Dülsweg	83
B	Eisenbrand / Broichweg	83
C	Pützhof / Am Breil	84
D	Marienburger Straße	84
E	Apelter Feld	85
F	Hoxhof / Magdeburger Straße	85
G	Böhler	86

Spielplatz Am Hallenbad Typ B

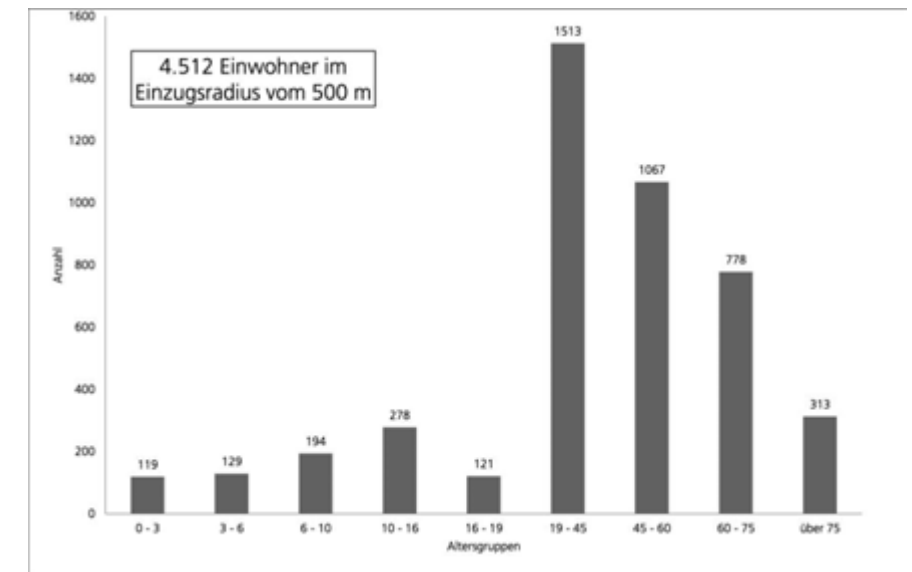
Bü 1

Einzugsradius 500 m



1. Am Hallenbad, 3. Am Pfarrgarten, 4 Cranachstraße, 5. Dr.-Wilhelm-Hilser-Straße, 8. Gereonstraße, 10. Kanzlei, A. Johann-Dahmen-Straße, C. Pützhof, E. Apelter Feld

Altersstruktur Stand 2015



Flächenstruktur Spielplatz entspricht der Größenvorgabe lt. Runderlass
 Gesamtfläche 979 qm: Davon:
 - Spielsand ca. 15 qm
 - Gehölzfläche ca. 370 qm
 - Rasenfläche ca. 553 qm
 - Wegefläche ca. 41 qm

Festlegung im	
FNP	B-Plan
Ja / Nein	Ja / Nein Nr. 55B



Luftbild



Ansicht

Soziale Aspekte	Soziale Sicherheit	Kinder können sich sicher fühlen, soziale Kontrolle ist gegeben	Yellow
	Begleitende Angebote	Gute Lage im Quartier, weitere Infrastrukturangebote vorhanden	Green
Nutzungsaspekte Vielfalt Fläche	Differenzierte Flächengestaltung	Verschiedene Spielzonen, unterschiedliche Flächenausgestaltung	Red
	Gute Aufenthaltsqualität	Spielen - begegnen - verweilen	Yellow
	Barrierefreier Zugang	Mind. ein Zugang ist barrierefrei	Green
Nutzungsaspekte Vielfalt Spielwert	Vielfältige Spielmöglichkeiten	Gute Spielmöglichkeiten in ausreichender Anzahl	Yellow
	Freies Spiel	Individuelle Spielgestaltung, bewegen und begreifen	Yellow
	Sinnliche Wahrnehmung	Naturnahes Erleben mit allen Sinnen	Yellow
Städtebauliche Aspekte	Qualitätsvolle Flächen	Gesamtstädtisch erforderlicher Standort, grüne Plätze	Green
	Grünräumliche Aspekte	Bedeutung der Fläche für Klima, Boden, Luft, Bäume in der Stadt	Yellow
Verkehrsräumliche Aspekte	Gute Anbindung	Kurze Wege, wohnungsnah, autofrei	Green
	Wenig Hindernisse, Verkehrssicherheit	Kindgerechte Wege, Querungshilfen und Beschilderung, keine Querung von Hauptstraßen	Yellow
	Geringe Lärmimmission	Bereiche der Ruhe, abseits der Hauptstraßen, außerhalb der Fluglärmschutzzone nach Fluglärmschutzgesetz	Red

Spielplatz mit Bolzplatz Am Kapittelsbusch Typ A + B + C

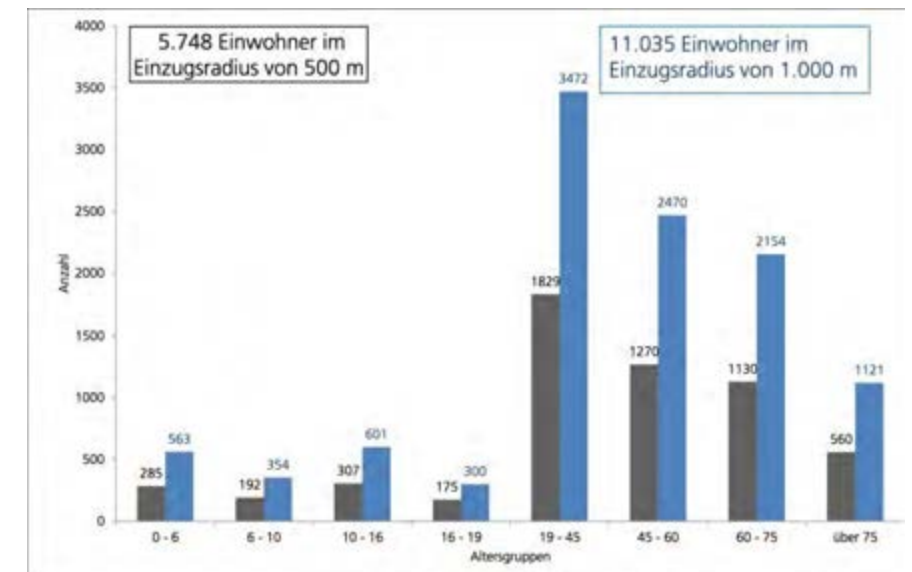
Bü 2

Einzugsradius 500 m



2. Am Kapittelsbusch, 6. Finkenweg, 7. Frankenweg, 9. Im Bachgrund, 11. Karl-Arnold-Straße, 12. Lerchenweg, D. Marienburger Straße, F. Hoxhof, G. Böhler

Altersstruktur Stand 2015



Flächenstruktur

- Spielplatz entspricht der Größenvorgabe lt. Runderlass
 Gesamtfläche 1.420 qm: Davon:
- Spielsand ca. 31 qm
 - Fallschutzfläche ca. 144 qm
 - Gehölzfläche ca. 470 qm
 - Ballspielflächen ca. 477 qm
 - Rasenfläche ca. 169 qm
 - Wegefläche ca. 129 qm

Festlegung im	
FNP	B-Plan
Ja / Nein	Ja / Nein
	Nr. 224 in Aufst.



Luftbild



Ansicht

Soziale Aspekte	Soziale Sicherheit	Kinder können sich sicher fühlen, soziale Kontrolle ist gegeben	Green
	Begleitende Angebote	Gute Lage im Quartier, weitere Infrastrukturangebote vorhanden	Yellow
Nutzungsaspekte Vielfalt Fläche	Differenzierte Flächengestaltung	Verschiedene Spielzonen, unterschiedliche Flächenausgestaltung	Green
	Gute Aufenthaltsqualität	Spielen - begegnen - verweilen	Green
	Barrierefreier Zugang	Mind. ein Zugang ist barrierefrei	Red
Nutzungsaspekte Vielfalt Spielwert	Vielfältige Spielmöglichkeiten	Gute Spielmöglichkeiten in ausreichender Anzahl	Green
	Freies Spiel	Individuelle Spielgestaltung, bewegen und begreifen	Green
	Sinnliche Wahrnehmung	Naturnahes Erleben mit allen Sinnen	Yellow
Städtebauliche Aspekte	Qualitätsvolle Flächen	Gesamtstädtisch erforderlicher Standort, grüne Plätze	Green
	Grünräumliche Aspekte	Bedeutung der Fläche für Klima, Boden, Luft, Bäume in der Stadt	Yellow
Verkehrsräumliche Aspekte	Gute Anbindung	Kurze Wege, wohnungsnah, autofrei	Green
	Wenig Hindernisse, Verkehrssicherheit	Kindgerechte Wege, Querungshilfen und Beschilderung, keine Querung von Hauptstraßen	Green
	Geringe Lärmimmission	Bereiche der Ruhe, abseits der Hauptstraßen, außerhalb der Fluglärmschutzzone nach Fluglärmschutzgesetz	Green

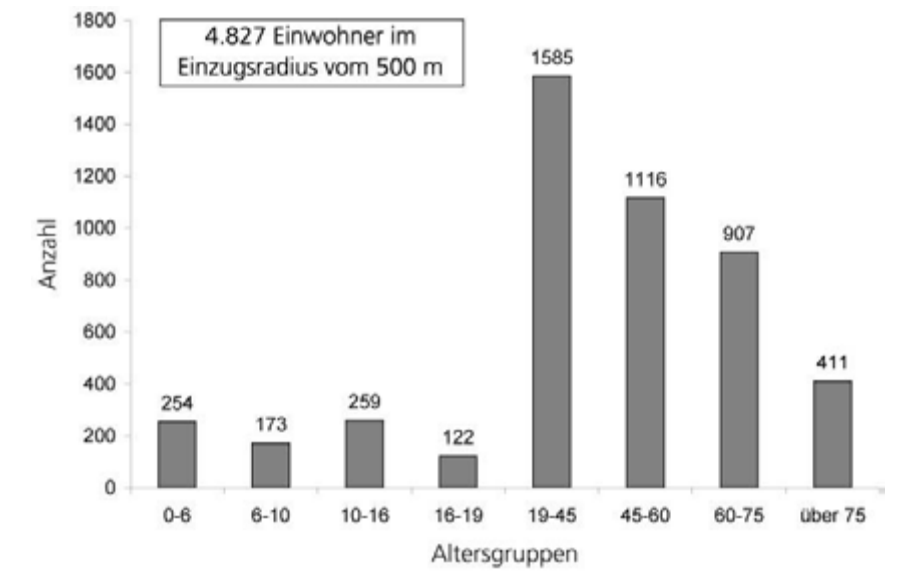
Spielplatz Am Pfarrgarten Typ B + C Bü 3

Einzugsradius 500 m



3. Am Pfarrgarten, 1. Dr.-Wilhelm-Hilser-Straße, 4. Cranachstraße, 8. Gereonstraße, 9. Im Bachgrund, 10. Kanzlei, 13. Mozartstraße, 14. Nord-/Grünstraße, A. Johann-Dahmen-Straße, E. Apelter Feld, F. Hoxhof

Altersstruktur Stand 2015



Flächenstruktur

Spielplatz entspricht der Größenvorgabe lt. Runderlass
 Gesamtfläche 3.185 qm: Davon:

- Spielsand ca. 112 qm
- Fallschutzfläche ca. 260 qm
- Gehölzfläche ca. 1.397 qm
- Rasenfläche ca. 752 qm
- Wegefläche ca. 664 qm

Festlegung im	
FNP	B-Plan
Ja / Nein	Ja / Nein
	Nr. 57



Luftbild



Ansicht

Soziale Aspekte	Soziale Sicherheit	Kinder können sich sicher fühlen, soziale Kontrolle ist gegeben	
	Begleitende Angebote	Gute Lage im Quartier, weitere Infrastrukturangebote vorhanden	
Nutzungsaspekte Vielfalt Fläche	Differenzierte Flächengestaltung	Verschiedene Spielzonen, unterschiedliche Flächenausgestaltung	
	Gute Aufenthaltsqualität	Spielen - begegnen - verweilen	
	Barrierefreier Zugang	Mind. ein Zugang ist barrierefrei	
Nutzungsaspekte Vielfalt Spielwert	Vielfältige Spielmöglichkeiten	Gute Spielmöglichkeiten in ausreichender Anzahl	
	Freies Spiel	Individuelle Spielgestaltung, bewegen und begreifen	
	Sinnliche Wahrnehmung	Naturnahes Erleben mit allen Sinnen	
Städtebauliche Aspekte	Qualitätsvolle Flächen	Gesamtstädtisch erforderlicher Standort, grüne Plätze	
	Grünräumliche Aspekte	Bedeutung der Fläche für Klima, Boden, Luft, Bäume in der Stadt	
Verkehrsräumliche Aspekte	Gute Anbindung	Kurze Wege, wohnungsnah, autofrei	
	Wenig Hindernisse, Verkehrssicherheit	Kindgerechte Wege, Querungshilfen und Beschilderung, keine Querung von Hauptstraßen	
	Geringe Lärmimmission	Bereiche der Ruhe, abseits der Hauptstraßen, außerhalb der Fluglärmschutzzone nach Fluglärmgesetz	

Spielplatz Cranachstraße Typ B + C

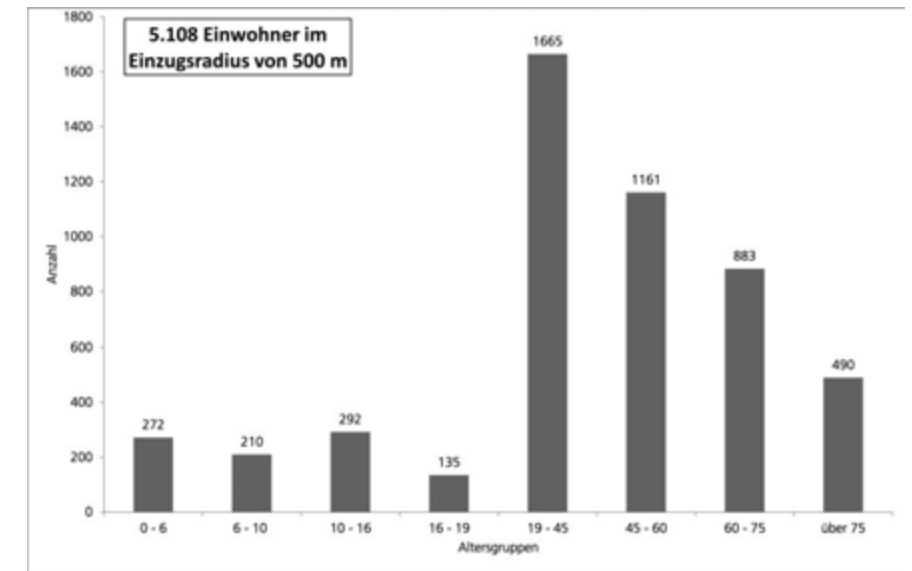
Bü 4

Einzugsradius 500 m



4. Cranachstraße, 1. Am Hallenbad, 3. Am Pfarrgarten, 5. Dr.-Wilhelm-Hilser-Straße, 8. Gereonstraße, 10. Kanzlei, 13. Mozartstraße, A. Johann-Dahmen-Straße, E. Apelter Feld

Altersstruktur Stand 2015



Flächenstruktur Spielplatz entspricht der Größenvorgabe lt. Runderlass

- Gesamtfläche 1.397 qm: Davon:
- Spielsand ca. 287 qm
 - Gehölzfläche ca. 500 qm
 - Rasenfläche ca. 364 qm
 - Wegefläche ca. 246 qm

Festlegung im	
FNP	B-Plan
Ja / Nein	Ja / Nein
	Nr. 50BD 2. Änd.



Luftbild



Ansicht

Soziale Aspekte	Soziale Sicherheit	Kinder können sich sicher fühlen, soziale Kontrolle ist gegeben	Green
	Begleitende Angebote	Gute Lage im Quartier, weitere Infrastrukturangebote vorhanden	Green
Nutzungsaspekte Vielfalt Fläche	Differenzierte Flächengestaltung	Verschiedene Spielzonen, unterschiedliche Flächenausgestaltung	Green
	Gute Aufenthaltsqualität	Spielen - begegnen - verweilen	Green
	Barrierefreier Zugang	Mind. ein Zugang ist barrierefrei	Green
Nutzungsaspekte Vielfalt Spielwert	Vielfältige Spielmöglichkeiten	Gute Spielmöglichkeiten in ausreichender Anzahl	Green
	Freies Spiel	Individuelle Spielgestaltung, bewegen und begreifen	Green
	Sinnliche Wahrnehmung	Naturnahes Erleben mit allen Sinnen	Yellow
Städtebauliche Aspekte	Qualitätsvolle Flächen	Gesamtstädtisch erforderlicher Standort, grüne Plätze	Green
	Grünräumliche Aspekte	Bedeutung der Fläche für Klima, Boden, Luft, Bäume in der Stadt	Green
Verkehrsräumliche Aspekte	Gute Anbindung	Kurze Wege, wohnungsnah, autofrei	Green
	Wenig Hindernisse, Verkehrssicherheit	Kindgerechte Wege, Querungshilfen und Beschilderung, keine Querung von Hauptstraßen	Green
	Geringe Lärmimmission	Bereiche der Ruhe, abseits der Hauptstraßen, außerhalb der Fluglärmschutzzone nach Fluglärmschutzgesetz	Red

Spielplatz Dr.-Wilhelm-Hilser-Straße Typ C

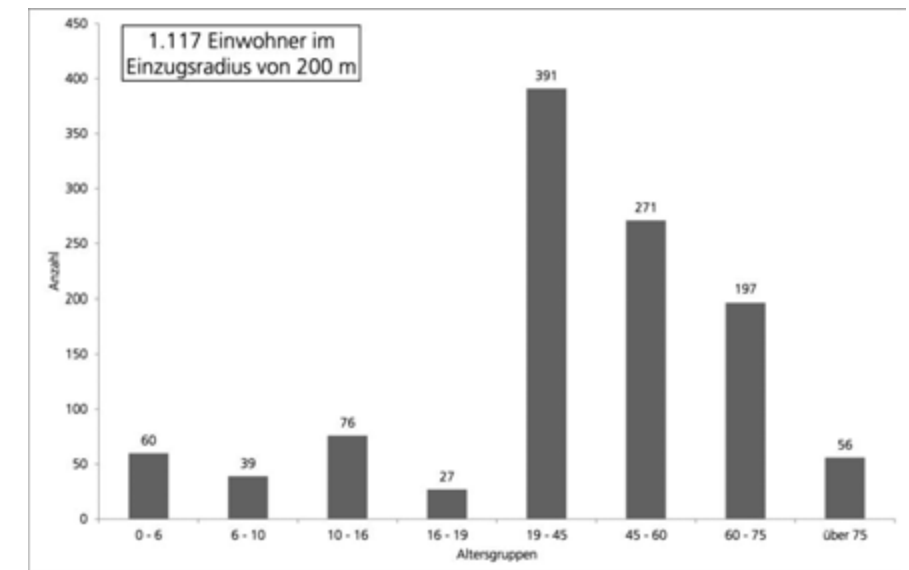
Bü 5

Einzugsradius 200 m



5. Dr.-Wilhelm-Hilser-Straße, 1. Am Hallenbad, 3. Am Pfarrgarten, 4. Cranachstraße, 8. Gereonstraße, 10. Kanzlei, A. Johann-Dahmen-Straße, C. Pützshof, E. Apelter Feld

Altersstruktur
Stand 2015



Flächenstruktur Spielplatz entspricht der Größenvorgabe lt. Runderlass

Gesamtfläche 357 qm: Davon:
 - Spielsand ca. 121 qm
 - Gehölzfläche ca. 109 qm
 - Wegefläche ca. 127 qm

Festlegung im	
FNP	B-Plan
Ja / Nein	Ja / Nein
	Nr. 58C, 1. Änd. + Er.



Luftbild



Ansicht

Soziale Aspekte	Soziale Sicherheit	Kinder können sich sicher fühlen, soziale Kontrolle ist gegeben	Green
	Begleitende Angebote	Gute Lage im Quartier, weitere Infrastrukturangebote vorhanden	Yellow
Nutzungsaspekte Vielfalt Fläche	Differenzierte Flächengestaltung	Verschiedene Spielzonen, unterschiedliche Flächenausgestaltung	Red
	Gute Aufenthaltsqualität	Spielen - begegnen - verweilen	Green
	Barrierefreier Zugang	Mind. ein Zugang ist barrierefrei	Green
Nutzungsaspekte Vielfalt Spielwert	Vielfältige Spielmöglichkeiten	Gute Spielmöglichkeiten in ausreichender Anzahl	Green
	Freies Spiel	Individuelle Spielgestaltung, bewegen und begreifen	Yellow
	Sinnliche Wahrnehmung	Naturnahes Erleben mit allen Sinnen	Red
Städtebauliche Aspekte	Qualitätsvolle Flächen	Gesamtstädtisch erforderlicher Standort, grüne Plätze	Yellow
	Grünräumliche Aspekte	Bedeutung der Fläche für Klima, Boden, Luft, Bäume in der Stadt	Red
Verkehrsräumliche Aspekte	Gute Anbindung	Kurze Wege, wohnungsnah, autofrei	Green
	Wenig Hindernisse, Verkehrssicherheit	Kindgerechte Wege, Querungshilfen und Beschilderung, keine Querung von Hauptstraßen	Green
	Geringe Lärmimmission	Bereiche der Ruhe, abseits der Hauptstraßen, außerhalb der Fluglärmschutzzone nach Fluglärmschutzgesetz	Green

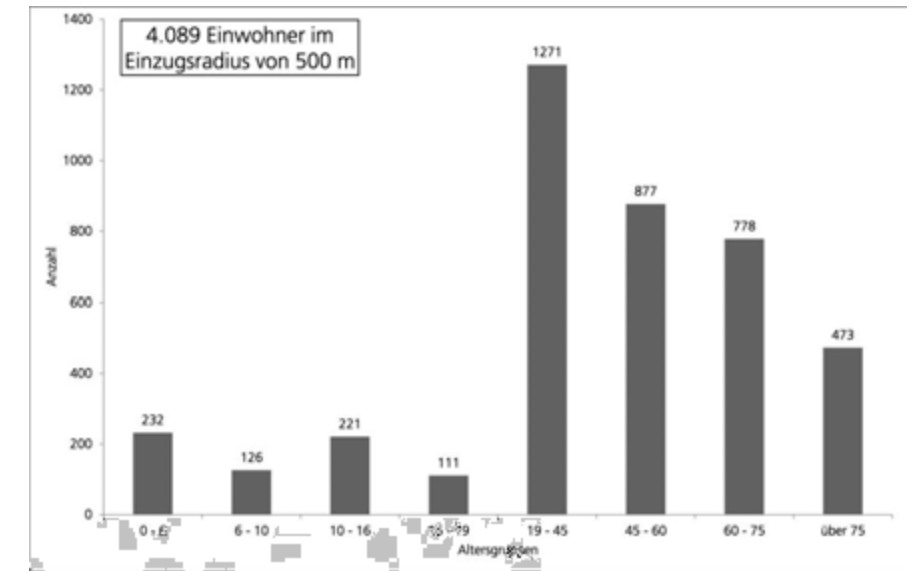
Spielplatz Finkenweg Typ B + C **Bü 6**

Einzugsradius 500 m



6. Finkenweg, 2. Am Kapittelsbusch, 7. Frankenweg, 11. Karl-Arnold-Straße, 12. Lerchenweg, D. Marienburger Straße, G. Böhler

Altersstruktur
Stand 2015



Flächenstruktur Spielplatz entspricht der Größenvorgabe lt. Runderlass
Gesamtfläche 1.301 qm: Davon:
- Spielsand ca. 35 qm
- Gehölzfläche ca. 235 qm
- Rasenfläche ca. 894 qm
- Wegefläche ca. 137 qm

Festlegung im	
FNP	B-Plan
Ja / Nein	Ja / Nein § 34



Luftbild



Ansicht

Soziale Aspekte	Soziale Sicherheit	Kinder können sich sicher fühlen, soziale Kontrolle ist gegeben	Green
	Begleitende Angebote	Gute Lage im Quartier, weitere Infrastrukturangebote vorhanden	Green
Nutzungsaspekte Vielfalt Fläche	Differenzierte Flächengestaltung	Verschiedene Spielzonen, unterschiedliche Flächenausgestaltung	Yellow
	Gute Aufenthaltsqualität	Spielen - begegnen - verweilen	Green
	Barrierefreier Zugang	Mind. ein Zugang ist barrierefrei	Green
Nutzungsaspekte Vielfalt Spielwert	Vielfältige Spielmöglichkeiten	Gute Spielmöglichkeiten in ausreichender Anzahl	Yellow
	Freies Spiel	Individuelle Spielgestaltung, bewegen und begreifen	Yellow
	Sinnliche Wahrnehmung	Naturnahes Erleben mit allen Sinnen	Yellow
Städtebauliche Aspekte	Qualitätsvolle Flächen	Gesamtstädtisch erforderlicher Standort, grüne Plätze	Green
	Grünräumliche Aspekte	Bedeutung der Fläche für Klima, Boden, Luft, Bäume in der Stadt	Yellow
Verkehrsräumliche Aspekte	Gute Anbindung	Kurze Wege, wohnungsnah, autofrei	Green
	Wenig Hindernisse, Verkehrssicherheit	Kindgerechte Wege, Querungshilfen und Beschilderung, keine Querung von Hauptstraßen	Green
	Geringe Lärmimmission	Bereiche der Ruhe, abseits der Hauptstraßen, außerhalb der Fluglärmschutzzone nach Fluglärmgesetz	Green

Spielplatz mit Bolzplatz Frankenweg (Abenteuerspielplatz) Typ A + B + C

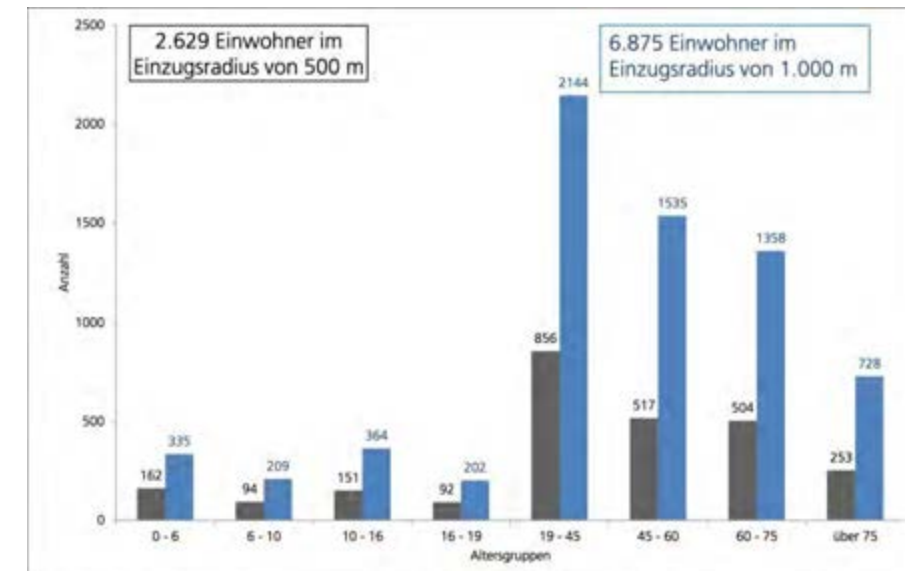
Bü 7

Einzugsradius 500 m und 1.000 bei Typ A



7. Frankenweg, 2. Am Kapittelsbusch, 6. Finkenweg, , 11. Karl-Arnold-Straße, 12. Lerchenweg, D. Marienburger Straße, G. Böhler

Altersstruktur Stand 2015



Flächenstruktur Spielplatz entspricht der Größenvorgabe lt. Runderlass

- Gesamtfläche 8.814 qm: Davon:
- Spielsand ca. 349 qm
 - Gehölzfläche ca. 1.392 qm
 - Rasenfläche ca. 4.070 qm
 - Wegefläche ca. 3.003 qm

Festlegung im	
FNP	B-Plan
Ja / Nein	Ja / Nein Nr. 45



Luftbild



Ansicht

Soziale Aspekte	Soziale Sicherheit	Kinder können sich sicher fühlen, soziale Kontrolle ist gegeben	Green
	Begleitende Angebote	Gute Lage im Quartier, weitere Infrastrukturangebote vorhanden	Green
Nutzungsaspekte Vielfalt Fläche	Differenzierte Flächengestaltung	Verschiedene Spielzonen, unterschiedliche Flächenausgestaltung	Green
	Gute Aufenthaltsqualität	Spielen - begegnen - verweilen	Green
	Barrierefreier Zugang	Mind. ein Zugang ist barrierefrei	Green
Nutzungsaspekte Vielfalt Spielwert	Vielfältige Spielmöglichkeiten	Gute Spielmöglichkeiten in ausreichender Anzahl	Green
	Freies Spiel	Individuelle Spielgestaltung, bewegen und begreifen	Green
	Sinnliche Wahrnehmung	Naturnahes Erleben mit allen Sinnen	Green
Städtebauliche Aspekte	Qualitätsvolle Flächen	Gesamtstädtisch erforderlicher Standort, grüne Plätze	Yellow
	Grünräumliche Aspekte	Bedeutung der Fläche für Klima, Boden, Luft, Bäume in der Stadt	Green
Verkehrsräumliche Aspekte	Gute Anbindung	Kurze Wege, wohnungsnah, autofrei	Yellow
	Wenig Hindernisse, Verkehrssicherheit	Kindgerechte Wege, Querungshilfen und Beschilderung, keine Querung von Hauptstraßen	Yellow
	Geringe Lärmimmission	Bereiche der Ruhe, abseits der Hauptstraßen, außerhalb der Fluglärmschutzzone nach Fluglärmschutzgesetz	Yellow

Spielplatz Gereonstraße Typ B + C

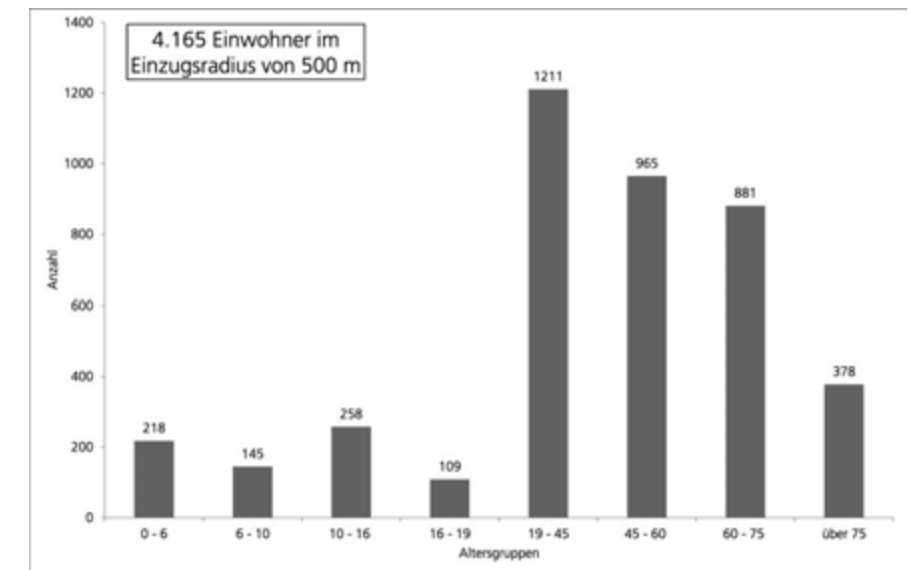
Bü 8

Einzugsradius 500



8. Gereonstraße, 1. Am Hallenbad, 3. Am Pfarrgarten, 4. Cranachstraße, 5. Dr.-Wilhelm-Hilser-Straße, 10. Kanzlei, 13. Mozartstraße, 14. Nord-/Grünstraße, A. Johann-Dahmen-Straße, E. Apelter Feld

Altersstruktur Stand 2015



Flächenstruktur Spielplatz entspricht der Größenvorgabe lt. Runderlass
 Gesamtfläche 515 qm: Davon:
 - Spielsand ca. 284 qm
 - Gehölzfläche ca. 231 qm

Festlegung im	
FNP	B-Plan
Ja / Nein	Ja / Nein
	Nr. 49



Luftbild



Ansicht

Soziale Aspekte	Soziale Sicherheit	Kinder können sich sicher fühlen, soziale Kontrolle ist gegeben	Green
	Begleitende Angebote	Gute Lage im Quartier, weitere Infrastrukturangebote vorhanden	Green
Nutzungsaspekte Vielfalt Fläche	Differenzierte Flächengestaltung	Verschiedene Spielzonen, unterschiedliche Flächenausgestaltung	Red
	Gute Aufenthaltsqualität	Spielen - begegnen - verweilen	Red
	Barrierefreier Zugang	Mind. ein Zugang ist barrierefrei	Green
Nutzungsaspekte Vielfalt Spielwert	Vielfältige Spielmöglichkeiten	Gute Spielmöglichkeiten in ausreichender Anzahl	Yellow
	Freies Spiel	Individuelle Spielgestaltung, bewegen und begreifen	Red
	Sinnliche Wahrnehmung	Naturnahes Erleben mit allen Sinnen	Red
Städtebauliche Aspekte	Qualitätsvolle Flächen	Gesamtstädtisch erforderlicher Standort, grüne Plätze	Green
	Grünräumliche Aspekte	Bedeutung der Fläche für Klima, Boden, Luft, Bäume in der Stadt	Red
Verkehrsräumliche Aspekte	Gute Anbindung	Kurze Wege, wohnungsnah, autofrei	Green
	Wenig Hindernisse, Verkehrssicherheit	Kindgerechte Wege, Querungshilfen und Beschilderung, keine Querung von Hauptstraßen	Green
	Geringe Lärmimmission	Bereiche der Ruhe, abseits der Hauptstraßen, außerhalb der Fluglärmschutzzone nach Fluglärmschutzgesetz	Red

Spielplatz Im Bachgrund Typ B + C

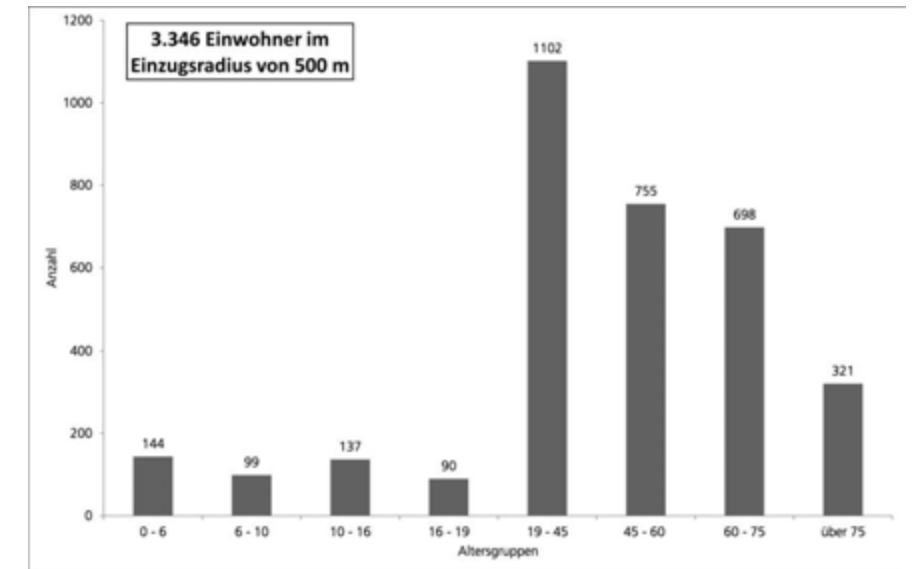
Bü 9

Einzugsradius 500



9. Im Bachgrund, 2. Am Kapittelsbusch, 3. Am Pfarrgarten, 12. Lerchenweg, 13. Mozartstraße, 14. Nord-/Grünstraße, D Marienburger Straße, F. Hoxhof

Altersstruktur Stand 2015



Flächenstruktur

- Spielplatz entspricht der Größenvorgabe lt. Runderlass
 Gesamtfläche 3.043 qm: Davon:
- Spielsand ca. 542 qm
 - Gehölzfläche ca. 1.686 qm
 - Rasenflächen ca. 345 qm
 - Wegeflächen ca. 470 qm

Festlegung im	
FNP	B-Plan
Ja / Nein	Ja / Nein
	Nr. 51 BD



Luftbild



Ansicht

Soziale Aspekte	Soziale Sicherheit	Kinder können sich sicher fühlen, soziale Kontrolle ist gegeben	Green
	Begleitende Angebote	Gute Lage im Quartier, weitere Infrastrukturangebote vorhanden	Yellow
Nutzungsaspekte Vielfalt Fläche	Differenzierte Flächengestaltung	Verschiedene Spielzonen, unterschiedliche Flächenausgestaltung	Green
	Gute Aufenthaltsqualität	Spielen - begegnen - verweilen	Green
	Barrierefreier Zugang	Mind. ein Zugang ist barrierefrei	Green
Nutzungsaspekte Vielfalt Spielwert	Vielfältige Spielmöglichkeiten	Gute Spielmöglichkeiten in ausreichender Anzahl	Green
	Freies Spiel	Individuelle Spielgestaltung, bewegen und begreifen	Green
	Sinnliche Wahrnehmung	Naturnahes Erleben mit allen Sinnen	Green
Städtebauliche Aspekte	Qualitätsvolle Flächen	Gesamtstädtisch erforderlicher Standort, grüne Plätze	Green
	Grünräumliche Aspekte	Bedeutung der Fläche für Klima, Boden, Luft, Bäume in der Stadt	Yellow
Verkehrsräumliche Aspekte	Gute Anbindung	Kurze Wege, wohnungsnah, autofrei	Green
	Wenig Hindernisse, Verkehrssicherheit	Kindgerechte Wege, Querungshilfen und Beschilderung, keine Querung von Hauptstraßen	Green
	Geringe Lärmimmission	Bereiche der Ruhe, abseits der Hauptstraßen, außerhalb der Fluglärmschutzzone nach Fluglärmschutzgesetz	Red

Spielplatz Kanzlei Typ B + C

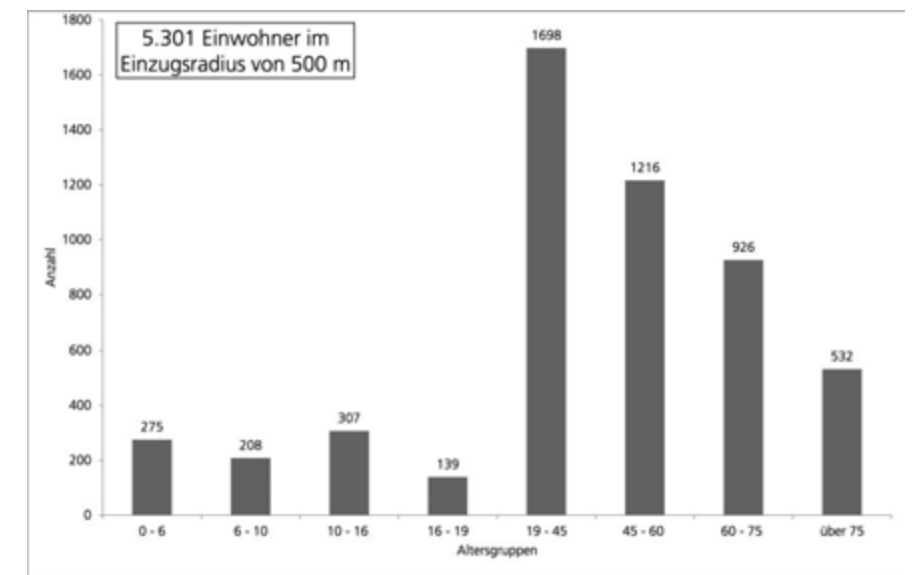
Bü 10

Einzugsradius 500



10. Kanzlei, 1. Am Hallenbad,, 3. Am Pfarrgarten, 4. Cranachstraße, 5. Dr.-Wilhelm-Hilser-Straße, 8. Gereonstraße, 9. Im Bachgrund, 13. Mozartstraße, 14. Nord-/Grünstraße, A. Johann-Dahmen-Straße, E. Apelter Feld


Altersstruktur Stand 2015



Flächenstruktur

- Spielplatz entspricht der Größenvorgabe lt. Runderlass
 Gesamtfläche 1.539 qm: Davon:
- Spielsand ca. 172 qm
 - Fallschutzfläche ca. 271 qm
 - Gehölzfläche ca. 300 qm
 - Rasenflächen ca. 470 qm
 - Wegeflächen ca. 326 qm

Festlegung im	
FNP	B-Plan
Ja / Nein	Ja / Nein
	Nr. 287



Luftbild



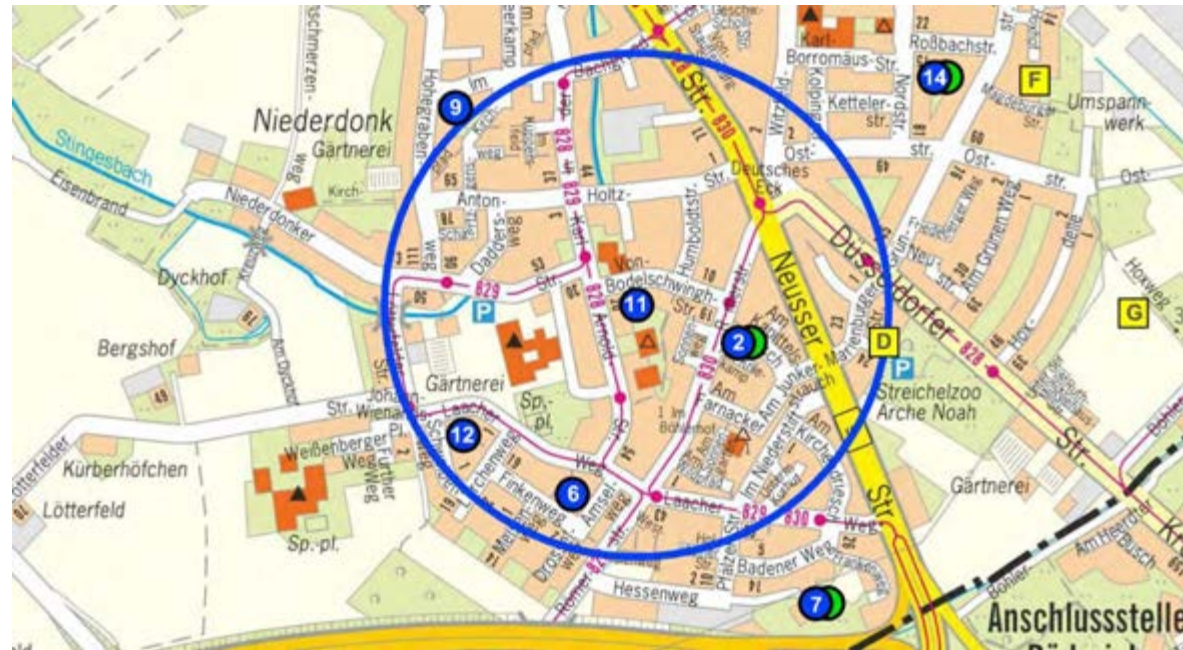
Ansicht

Soziale Aspekte	Soziale Sicherheit	Kinder können sich sicher fühlen, soziale Kontrolle ist gegeben	Green
	Begleitende Angebote	Gute Lage im Quartier, weitere Infrastrukturangebote vorhanden	Green
Nutzungsaspekte Vielfalt Fläche	Differenzierte Flächengestaltung	Verschiedene Spielzonen, unterschiedliche Flächenausgestaltung	Green
	Gute Aufenthaltsqualität	Spielen - begegnen - verweilen	Green
	Barrierefreier Zugang	Mind. ein Zugang ist barrierefrei	Green
Nutzungsaspekte Vielfalt Spielwert	Vielfältige Spielmöglichkeiten	Gute Spielmöglichkeiten in ausreichender Anzahl	Green
	Freies Spiel	Individuelle Spielgestaltung, bewegen und begreifen	Green
	Sinnliche Wahrnehmung	Naturnahes Erleben mit allen Sinnen	Green
Städtebauliche Aspekte	Qualitätsvolle Flächen	Gesamtstädtisch erforderlicher Standort, grüne Plätze	Yellow
	Grünräumliche Aspekte	Bedeutung der Fläche für Klima, Boden, Luft, Bäume in der Stadt	Green
Verkehrsräumliche Aspekte	Gute Anbindung	Kurze Wege, wohnungsnah, autofrei	Green
	Wenig Hindernisse, Verkehrssicherheit	Kindgerechte Wege, Querungshilfen und Beschilderung, keine Querung von Hauptstraßen	Green
	Geringe Lärmimmission	Bereiche der Ruhe, abseits der Hauptstraßen, außerhalb der Fluglärmschutzzone nach Fluglärmschutzgesetz	Red

Spielplatz Karl-Arnold-Straße Typ B + C

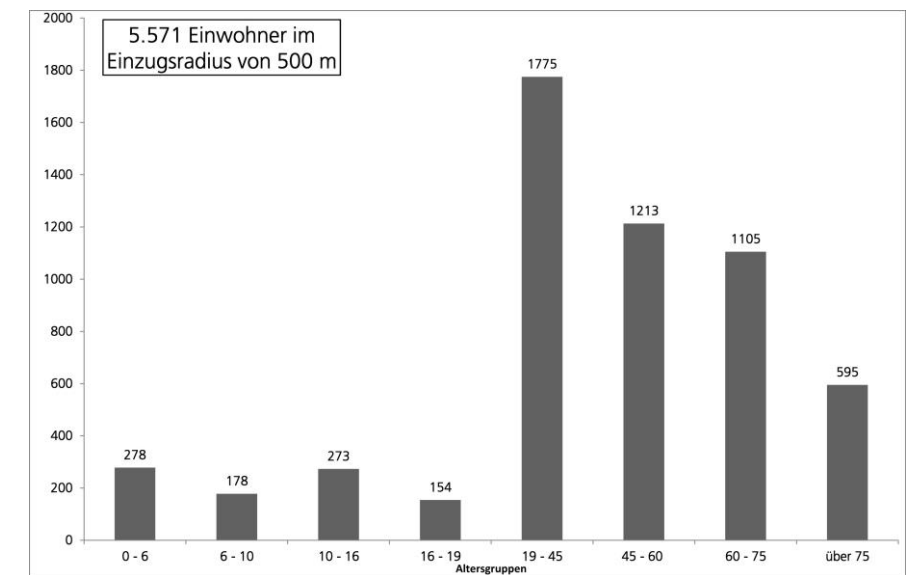
Bü 11

Einzugsradius 500



11. Karl-Arnold-Straße, 2. Am Kapittelsbusch,, 6. Finkenweg, 7. Frankenweg, 9. Im Bachgrund, 12. Lerchenweg, 14. Nord-/Grünstraße, D. Marienburger Straße, F. Hoxhof, G. Böhler

Altersstruktur Stand 2015



Flächenstruktur Spielplatz entspricht der Größenvorgabe lt. Runderlass

- Gesamtfläche 4.547 qm: Davon:
- Spielsand ca. 26 qm
 - Fallschutzfläche ca. 562 qm
 - Gehölzfläche ca. 1.440 qm
 - Rasenflächen ca. 2.072 qm
 - Wegeflächen ca. 447 qm

Festlegung im	
FNP	B-Plan
Ja / Nein	Ja / Nein § 34



Luftbild



Ansicht

Soziale Aspekte	Soziale Sicherheit	Kinder können sich sicher fühlen, soziale Kontrolle ist gegeben	Green
	Begleitende Angebote	Gute Lage im Quartier, weitere Infrastrukturangebote vorhanden	Green
Nutzungsaspekte Vielfalt Fläche	Differenzierte Flächengestaltung	Verschiedene Spielzonen, unterschiedliche Flächenausgestaltung	Green
	Gute Aufenthaltsqualität	Spielen - begegnen - verweilen	Green
	Barrierefreier Zugang	Mind. ein Zugang ist barrierefrei	Green
Nutzungsaspekte Vielfalt Spielwert	Vielfältige Spielmöglichkeiten	Gute Spielmöglichkeiten in ausreichender Anzahl	Green
	Freies Spiel	Individuelle Spielgestaltung, bewegen und begreifen	Green
	Sinnliche Wahrnehmung	Naturnahes Erleben mit allen Sinnen	Yellow
Städtebauliche Aspekte	Qualitätsvolle Flächen	Gesamtstädtisch erforderlicher Standort, grüne Plätze	Green
	Grünräumliche Aspekte	Bedeutung der Fläche für Klima, Boden, Luft, Bäume in der Stadt	Green
Verkehrsräumliche Aspekte	Gute Anbindung	Kurze Wege, wohnungsnah, autofrei	Green
	Wenig Hindernisse, Verkehrssicherheit	Kindgerechte Wege, Querungshilfen und Beschilderung, keine Querung von Hauptstraßen	Green
	Geringe Lärmimmission	Bereiche der Ruhe, abseits der Hauptstraßen, außerhalb der Fluglärmschutzzone nach Fluglärmschutzgesetz	Red

Spielplatz Lerchenweg Typ B + C

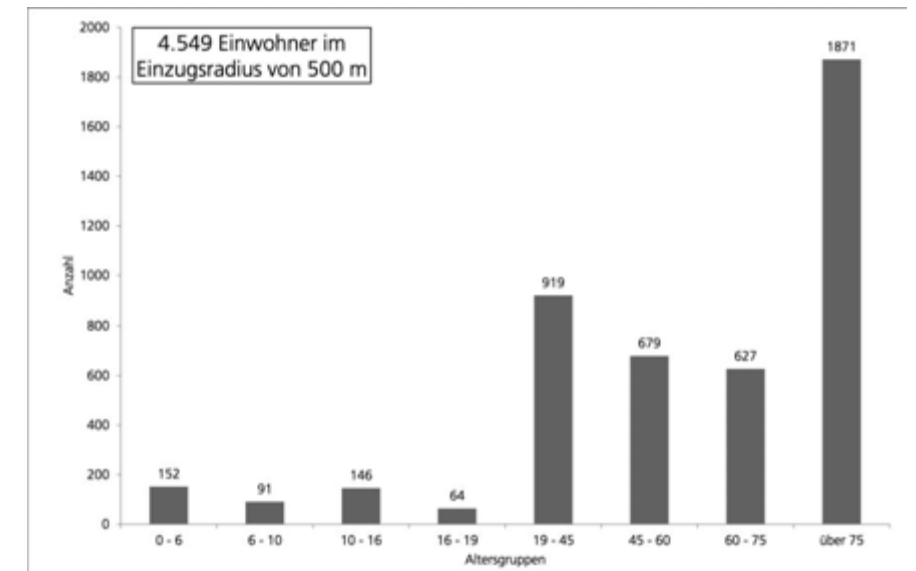
Bü 12

Einzugsradius 500



12. Lerchenweg, 2. Am Kapittelsbusch, 6. Finkenweg, 7. Frankenweg, 9. Im Bachgrund, 11. Karl-Arnold-Straße, D. Marienburger Straße

Altersstruktur Stand 2015



Flächenstruktur Spielplatz entspricht der Größenvorgabe lt. Runderlass
Gesamtfläche 503 qm: Davon:

- Spielsand ca. 12 qm
- Fallschutzfläche ca. 41 qm
- Gehölzfläche ca. 149 qm
- Rasenflächen ca. 254 qm
- Wegeflächen ca. 47 qm

Festlegung im	
FNP	B-Plan
Ja / Nein	Ja / Nein § 34



Luftbild

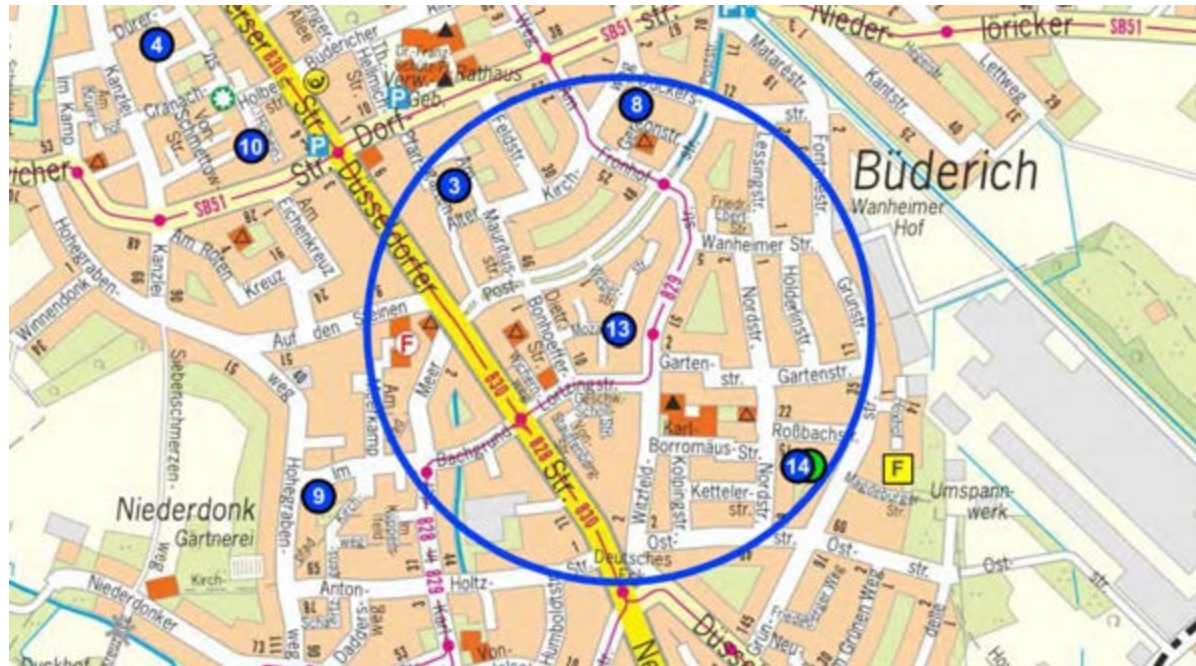


Ansicht

Soziale Aspekte	Soziale Sicherheit	Kinder können sich sicher fühlen, soziale Kontrolle ist gegeben	Green
	Begleitende Angebote	Gute Lage im Quartier, weitere Infrastrukturangebote vorhanden	Red
Nutzungsaspekte Vielfalt Fläche	Differenzierte Flächengestaltung	Verschiedene Spielzonen, unterschiedliche Flächenausgestaltung	Red
	Gute Aufenthaltsqualität	Spielen - begegnen - verweilen	Yellow
	Barrierefreier Zugang	Mind. ein Zugang ist barrierefrei	Green
Nutzungsaspekte Vielfalt Spielwert	Vielfältige Spielmöglichkeiten	Gute Spielmöglichkeiten in ausreichender Anzahl	Red
	Freies Spiel	Individuelle Spielgestaltung, bewegen und begreifen	Red
	Sinnliche Wahrnehmung	Naturnahes Erleben mit allen Sinnen	Red
Städtebauliche Aspekte	Qualitätsvolle Flächen	Gesamtstädtisch erforderlicher Standort, grüne Plätze	Red
	Grünräumliche Aspekte	Bedeutung der Fläche für Klima, Boden, Luft, Bäume in der Stadt	Red
Verkehrsräumliche Aspekte	Gute Anbindung	Kurze Wege, wohnungsnah, autofrei	Green
	Wenig Hindernisse, Verkehrssicherheit	Kindgerechte Wege, Querungshilfen und Beschilderung, keine Querung von Hauptstraßen	Green
	Geringe Lärmimmission	Bereiche der Ruhe, abseits der Hauptstraßen, außerhalb der Fluglärmschutzzone nach Fluglärmschutzgesetz	Green

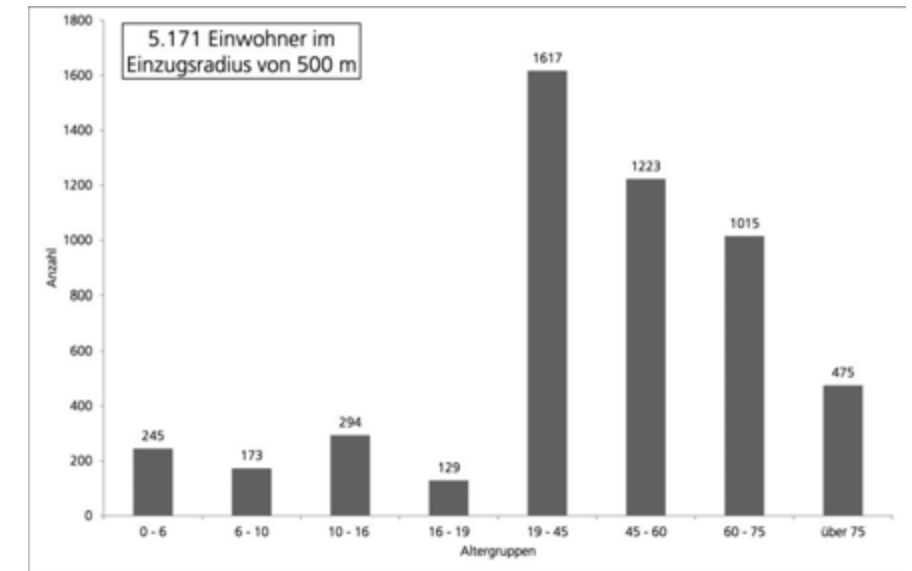
Spielplatz Mozartstraße Typ B + C **Bü 13**

Einzugsradius 500



13. Mozartstraße, 3. Am Pfarrgarten, 4. Cranachstraße, 8. Gereonstraße, 9. Im Bachgrund, 10. Kanzlei, 14. Nord-/Grünstraße, F. Hoxhof

Altersstruktur Stand 2015



Flächenstruktur

Spielplatz entspricht der Größenvorgabe lt. Runderlass
 Gesamtfläche 1.451 qm: Davon:
 - Spielsand ca. 377 qm
 - Gehölzfläche ca. 587 qm
 - Rasenflächen ca. 326 qm
 - Wegeflächen ca. 161 qm

Festlegung im	
FNP	B-Plan
Ja / Nein	Ja / Nein
Nr. 59, 2. Änd.	



Luftbild



Ansicht

Soziale Aspekte	Soziale Sicherheit	Kinder können sich sicher fühlen, soziale Kontrolle ist gegeben	Green
	Begleitende Angebote	Gute Lage im Quartier, weitere Infrastrukturangebote vorhanden	Green
Nutzungsaspekte Vielfalt Fläche	Differenzierte Flächengestaltung	Verschiedene Spielzonen, unterschiedliche Flächenausgestaltung	Yellow
	Gute Aufenthaltsqualität	Spielen - begegnen - verweilen	Green
	Barrierefreier Zugang	Mind. ein Zugang ist barrierefrei	Green
Nutzungsaspekte Vielfalt Spielwert	Vielfältige Spielmöglichkeiten	Gute Spielmöglichkeiten in ausreichender Anzahl	Green
	Freies Spiel	Individuelle Spielgestaltung, bewegen und begreifen	Green
	Sinnliche Wahrnehmung	Naturnahes Erleben mit allen Sinnen	Yellow
Städtebauliche Aspekte	Qualitätsvolle Flächen	Gesamtstädtisch erforderlicher Standort, grüne Plätze	Yellow
	Grünräumliche Aspekte	Bedeutung der Fläche für Klima, Boden, Luft, Bäume in der Stadt	Green
Verkehrsräumliche Aspekte	Gute Anbindung	Kurze Wege, wohnungsnah, autofrei	Green
	Wenig Hindernisse, Verkehrssicherheit	Kindgerechte Wege, Querungshilfen und Beschilderung, keine Querung von Hauptstraßen	Green
	Geringe Lärmimmission	Bereiche der Ruhe, abseits der Hauptstraßen, außerhalb der Fluglärmschutzzone nach Fluglärmgesetz	Red

Spielplatz mit Bolzplatz Nord-/Grünstraße Typ A + B + C

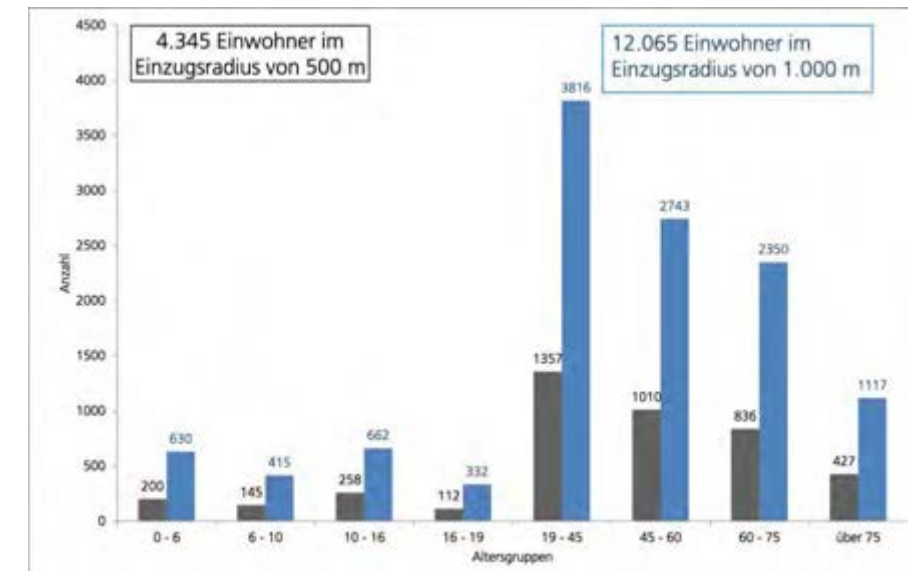
Bü 14

Einzugsradius 500 und 1.000 m bei A



14. Nord-/Grünstraße, 2. Am Kapittelsbusch, 3. Am Pfarrgarten, 9. Im Bachgrund, 10. Kanzlei
11. Karl-Arnold-Straße, D. Marienburger Straße, F. Hoxhof, G. Böhler

Altersstruktur
Stand 2015



Flächenstruktur Spielplatz entspricht der Größenvorgabe lt. Runderlass

- Gesamtfläche 3.200 qm: Davon:
- Spielsand ca. 220 qm
 - Gehölzfläche ca. 336 qm
 - Rasenflächen ca. 2.612 qm
 - Wegeflächen ca. 32 qm

Festlegung im	
FNP	B-Plan
Ja / Nein	Ja / Nein
	§ 34



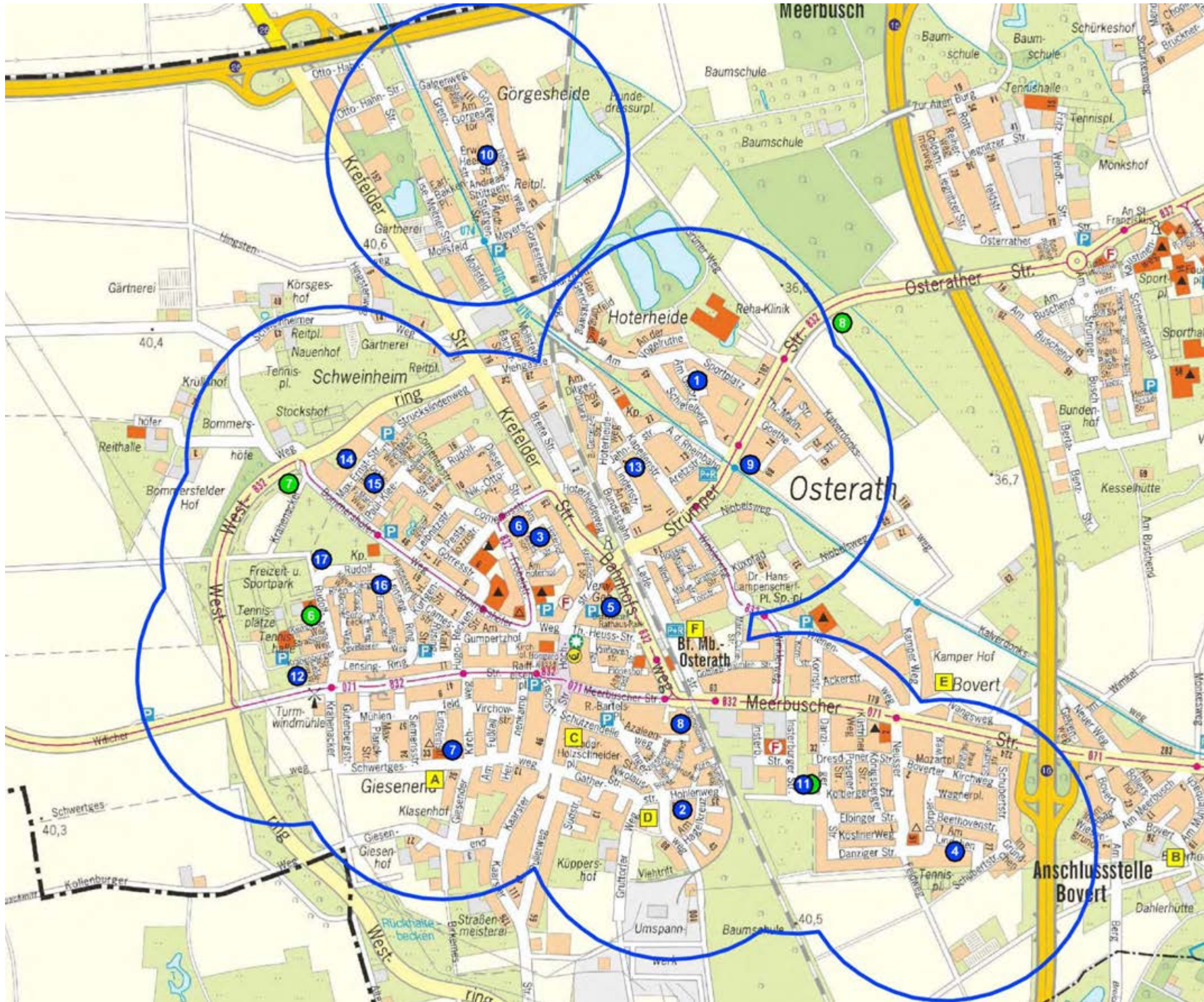
Luftbild



Ansicht

Soziale Aspekte	Soziale Sicherheit	Kinder können sich sicher fühlen, soziale Kontrolle ist gegeben	Green
	Begleitende Angebote	Gute Lage im Quartier, weitere Infrastrukturangebote vorhanden	Green
Nutzungsaspekte Vielfalt Fläche	Differenzierte Flächengestaltung	Verschiedene Spielzonen, unterschiedliche Flächenausgestaltung	Green
	Gute Aufenthaltsqualität	Spielen - begegnen - verweilen	Green
	Barrierefreier Zugang	Mind. ein Zugang ist barrierefrei	Green
Nutzungsaspekte Vielfalt Spielwert	Vielfältige Spielmöglichkeiten	Gute Spielmöglichkeiten in ausreichender Anzahl	Green
	Freies Spiel	Individuelle Spielgestaltung, bewegen und begreifen	Yellow
	Sinnliche Wahrnehmung	Naturnahes Erleben mit allen Sinnen	Yellow
Städtebauliche Aspekte	Qualitätsvolle Flächen	Gesamtstädtisch erforderlicher Standort, grüne Plätze	Green
	Grünräumliche Aspekte	Bedeutung der Fläche für Klima, Boden, Luft, Bäume in der Stadt	Green
Verkehrsräumliche Aspekte	Gute Anbindung	Kurze Wege, wohnungsnah, autofrei	Green
	Wenig Hindernisse, Verkehrssicherheit	Kindgerechte Wege, Querungshilfen und Beschilderung, keine Querung von Hauptstraßen	Yellow
	Geringe Lärmimmission	Bereiche der Ruhe, abseits der Hauptstraßen, außerhalb der Fluglärmschutzzone nach Fluglärmschutzgesetz	Green

Meerbusch – Osterath



Spielplätze Seite

1	Am Gutort	19
2	Am Hagelkreuz	20
3	Am Hoterhof	21
4	Am Lindchen	22
5	Rathauspark	23
6	Comeniusstraße	24
7	Einsteinstraße	25
8	Gladiolenweg	26
9	Goethestraße	27
10	Görgesheideweg	28
11	Insterburger Straße mit Bolzplatz	29
12	Kranenburger Straße	30
13	Lindenstraße	31
14	Max-Ernst-Straße	32
15	Paul-Klee-Straße	33
16	Rheinberger Weg	34
17	Rudolf-Lensing-Ring	35

ausschließliche Bolzplätze

6	Am Krähenacker	76
7	Bommershöfer Weg	77
8	Strümpfer Straße	78

Geplante Spielplatzstandorte

A	Schwertgesweg	87
B	Am Mühlenbach	87
C	Theodor-Holzschneider-Platz	88
D	Ingerweg	88
E	Ivangsheide / Ivangsweg	89
F	Ostara	89

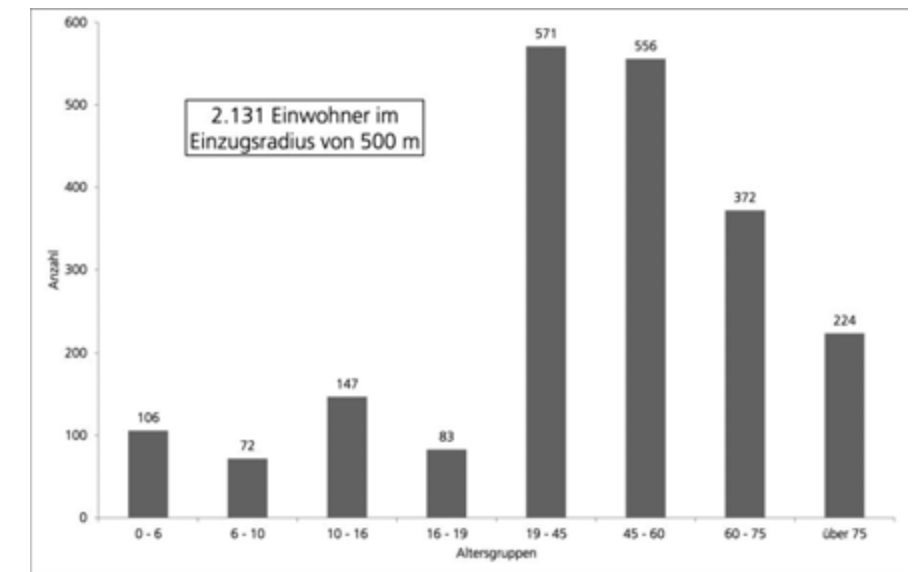
Spielplatz Am Gutort Typ B + C OS 1

Einzugsradius 500 m



1. Am Gutort, 3. Am Hoterhof, 6. Comeniusstraße, 9 Goethestraße, 13. Lindenstraße, 15. Paul-Klee-Straße, 8. Strümper Straße

Altersstruktur Stand 2015



Flächenstruktur Spielplatz entspricht der Größenvorgabe lt. Runderlass
 Gesamtfläche 967 qm: Davon:
 - Spielsand ca. 302 qm
 - Gehölzfläche ca. 501 qm
 - Wegefläche ca. 164 qm

Festlegung im	
FNP	B-Plan
Ja / Nein	Ja / Nein
	Nr. 256A



Luftbild



Ansicht

Soziale Aspekte	Soziale Sicherheit	Kinder können sich sicher fühlen, soziale Kontrolle ist gegeben	Green
	Begleitende Angebote	Gute Lage im Quartier, weitere Infrastrukturangebote vorhanden	Red
Nutzungsaspekte Vielfalt Fläche	Differenzierte Flächengestaltung	Verschiedene Spielzonen, unterschiedliche Flächenausgestaltung	Yellow
	Gute Aufenthaltsqualität	Spielen - begegnen - verweilen	Green
	Barrierefreier Zugang	Mind. ein Zugang ist barrierefrei	Green
Nutzungsaspekte Vielfalt Spielwert	Vielfältige Spielmöglichkeiten	Gute Spielmöglichkeiten in ausreichender Anzahl	Green
	Freies Spiel	Individuelle Spielgestaltung, bewegen und begreifen	Yellow
	Sinnliche Wahrnehmung	Naturnahes Erleben mit allen Sinnen	Yellow
Städtebauliche Aspekte	Qualitätsvolle Flächen	Gesamtstädtisch erforderlicher Standort, grüne Plätze	Green
	Grünräumliche Aspekte	Bedeutung der Fläche für Klima, Boden, Luft, Bäume in der Stadt	Red
Verkehrsräumliche Aspekte	Gute Anbindung	Kurze Wege, wohnungsnah, autofrei	Green
	Wenig Hindernisse, Verkehrssicherheit	Kindgerechte Wege, Querungshilfen und Beschilderung, keine Querung von Hauptstraßen	Green
	Geringe Lärmimmission	Bereiche der Ruhe, abseits der Hauptstraßen, außerhalb der Fluglärmschutzzone nach Fluglärmschutzgesetz	Green

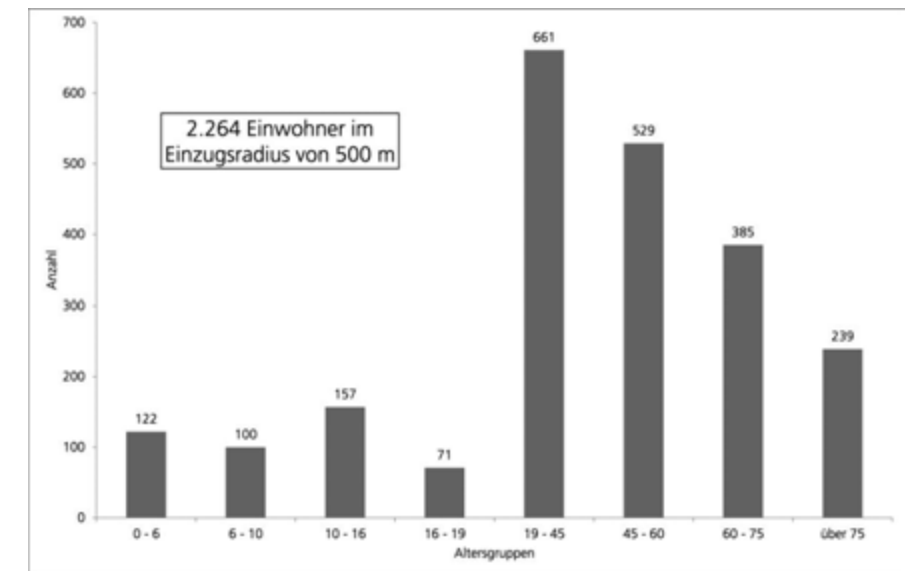
Spielplatz Am Hagelkreuz Typ B + C OS 2

Einzugsradius 500 m



2. Am Hagelkreuz, 4. Am Lindchen, 7. Einsteinstraße, 8 Gladiolenweg, 11. Insterburger Straße
 A. Schwertgesweg, C. Theodor-Holzschneider- Platz, D. Ingerweg, E. Ivangsheide, F. Ostara

Altersstruktur Stand 2015



Flächenstruktur

Spielplatz entspricht der Größenvorgabe lt. Runderlass
 Gesamtfläche 650 qm: Davon:
 - Spielsand ca. 29 qm
 - Gehölzfläche ca. 176 qm
 - Rasenfläche ca. 388 qm
 - Fallschutzfläche ca. 57 qm

Festlegung im	
FNP	B-Plan
Ja / Nein	Ja / Nein § 34



Luftbild



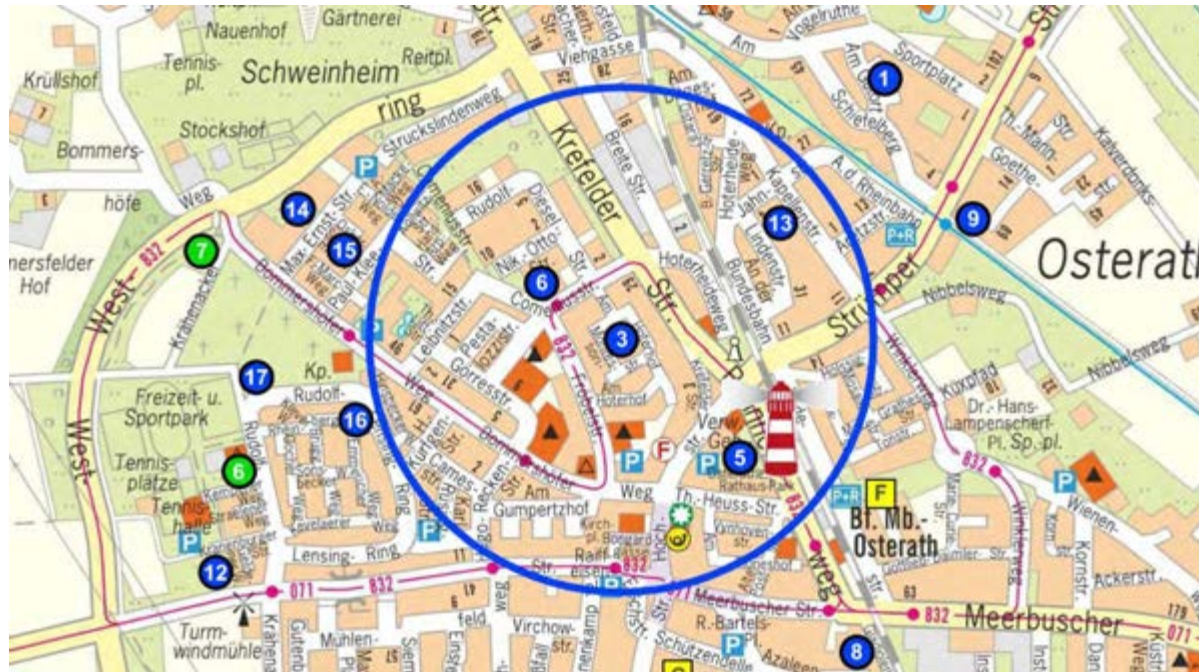
Ansicht

Soziale Aspekte	Soziale Sicherheit	Kinder können sich sicher fühlen, soziale Kontrolle ist gegeben	Green
	Begleitende Angebote	Gute Lage im Quartier, weitere Infrastrukturangebote vorhanden	Red
Nutzungsaspekte Vielfalt Fläche	Differenzierte Flächengestaltung	Verschiedene Spielzonen, unterschiedliche Flächenausgestaltung	Red
	Gute Aufenthaltsqualität	Spielen - begegnen - verweilen	Yellow
	Barrierefreier Zugang	Mind. ein Zugang ist barrierefrei	Green
Nutzungsaspekte Vielfalt Spielwert	Vielfältige Spielmöglichkeiten	Gute Spielmöglichkeiten in ausreichender Anzahl	Red
	Freies Spiel	Individuelle Spielgestaltung, bewegen und begreifen	Red
	Sinnliche Wahrnehmung	Naturnahes Erleben mit allen Sinnen	Red
Städtebauliche Aspekte	Qualitätsvolle Flächen	Gesamtstädtisch erforderlicher Standort, grüne Plätze	Green
	Grünräumliche Aspekte	Bedeutung der Fläche für Klima, Boden, Luft, Bäume in der Stadt	Yellow
Verkehrsräumliche Aspekte	Gute Anbindung	Kurze Wege, wohnungsnah, autofrei	Green
	Wenig Hindernisse, Verkehrssicherheit	Kindgerechte Wege, Querungshilfen und Beschilderung, keine Querung von Hauptstraßen	Green
	Geringe Lärmimmission	Bereiche der Ruhe, abseits der Hauptstraßen, außerhalb der Fluglärmschutzzone nach Fluglärmschutzgesetz	Green

Spielplatz Am Hoterhof Typ C

OS 3

Einzugsradius 200 m



- 3. Am Hoterhof, 1. Am Gutort, 5. Rathauspark, 6. Comeniusstraße, 8. Gladiolenweg, 9. Goethestraße, 12. Kranenburger Straße, 13. Lindenstraße, 14. Max-Ernst-Straße, 15. Paul-Klee-Straße, 16. Rheinberger Weg, 17. Rudolf-Lensing-Ring
- 6. Am Krähenacker, 7. Bommershöfer Weg, F. Ostara

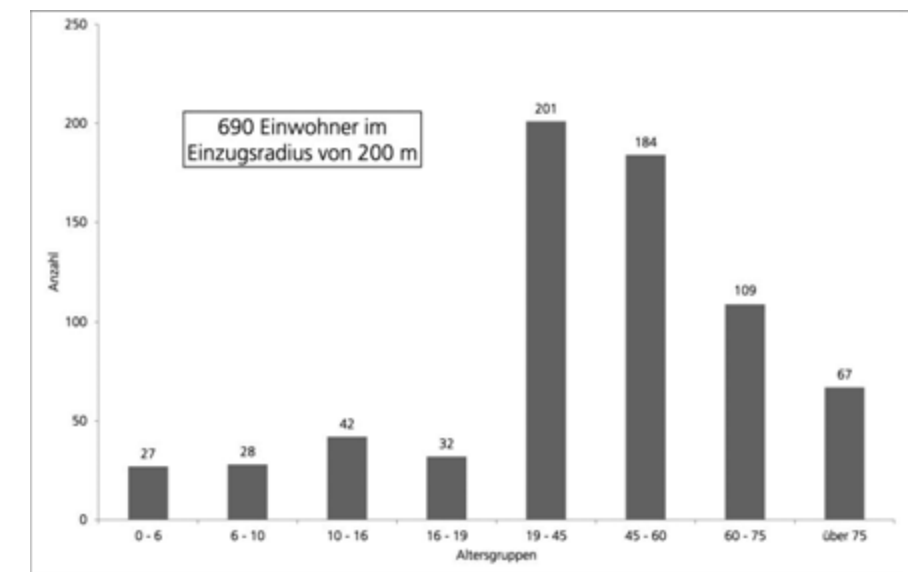


Luftbild



Ansicht

Altersstruktur Stand 2015



Flächenstruktur Spielplatz entspricht der Größenvorgabe lt. Runderlass
 Gesamtfläche 403 qm: Davon:
 - Gehölzfläche ca. 263 qm
 - Wegefläche ca. 140 qm

Festlegung im	
FNP	B-Plan
Ja / Nein	Ja / Nein
	Nr. 136, 1.Änd.

Soziale Aspekte	Soziale Sicherheit	Kinder können sich sicher fühlen, soziale Kontrolle ist gegeben	Green
	Begleitende Angebote	Gute Lage im Quartier, weitere Infrastrukturangebote vorhanden	Green
Nutzungsaspekte Vielfalt Fläche	Differenzierte Flächengestaltung	Verschiedene Spielzonen, unterschiedliche Flächenausgestaltung	Red
	Gute Aufenthaltsqualität	Spielen - begegnen - verweilen	Red
	Barrierefreier Zugang	Mind. ein Zugang ist barrierefrei	Green
Nutzungsaspekte Vielfalt Spielwert	Vielfältige Spielmöglichkeiten	Gute Spielmöglichkeiten in ausreichender Anzahl	Red
	Freies Spiel	Individuelle Spielgestaltung, bewegen und begreifen	Red
	Sinnliche Wahrnehmung	Naturnahes Erleben mit allen Sinnen	Red
Städtebauliche Aspekte	Qualitätsvolle Flächen	Gesamtstädtisch erforderlicher Standort, grüne Plätze	Red
	Grünräumliche Aspekte	Bedeutung der Fläche für Klima, Boden, Luft, Bäume in der Stadt	Red
Verkehrsräumliche Aspekte	Gute Anbindung	Kurze Wege, wohnungsnah, autofrei	Green
	Wenig Hindernisse, Verkehrssicherheit	Kindgerechte Wege, Querungshilfen und Beschilderung, keine Querung von Hauptstraßen	Green
	Geringe Lärmimmission	Bereiche der Ruhe, abseits der Hauptstraßen, außerhalb der Fluglärmschutzzone nach Fluglärmschutzgesetz	Green

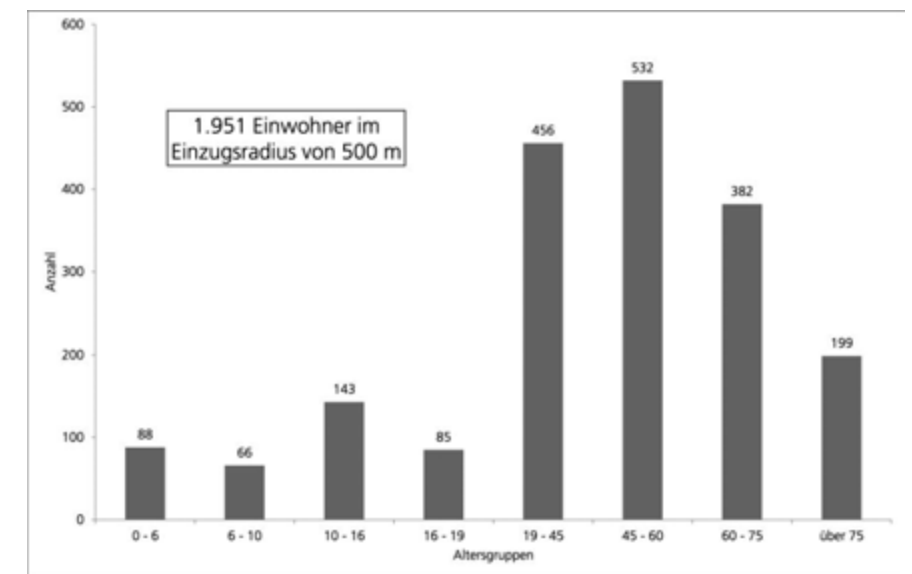
Spielplatz Am Lindchen Typ B + C OS 4

Einzugsradius 500 m



4. Am Lindchen, 2. Am Hagelkreuz, 8. Gladiolenweg, 11. Insterburger Straße, B. Am Mühlentbach, D. Ingerweg, E. Ivangsheide

Altersstruktur Stand 2015



Flächenstruktur Spielplatz entspricht der Größenvorgabe lt. Runderlass
 Gesamtfläche 1.008 qm: Davon:
 - Gehölzfläche ca. 347 qm
 - Rasenfläche ca. 10 qm
 - Wegefläche ca. 515 qm
 Sandfläche ca. 136 qm

Festlegung im	
FNP	B-Plan
Ja / Nein	Ja / Nein
	Nr. 67 A



Luftbild



Ansicht

Soziale Aspekte	Soziale Sicherheit	Kinder können sich sicher fühlen, soziale Kontrolle ist gegeben	Green
	Begleitende Angebote	Gute Lage im Quartier, weitere Infrastrukturangebote vorhanden	Green
Nutzungsaspekte Vielfalt Fläche	Differenzierte Flächengestaltung	Verschiedene Spielzonen, unterschiedliche Flächenausgestaltung	Red
	Gute Aufenthaltsqualität	Spielen - begegnen - verweilen	Yellow
	Barrierefreier Zugang	Mind. ein Zugang ist barrierefrei	Green
Nutzungsaspekte Vielfalt Spielwert	Vielfältige Spielmöglichkeiten	Gute Spielmöglichkeiten in ausreichender Anzahl	Yellow
	Freies Spiel	Individuelle Spielgestaltung, bewegen und begreifen	Yellow
	Sinnliche Wahrnehmung	Naturnahes Erleben mit allen Sinnen	Yellow
Städtebauliche Aspekte	Qualitätsvolle Flächen	Gesamtstädtisch erforderlicher Standort, grüne Plätze	Red
	Grünräumliche Aspekte	Bedeutung der Fläche für Klima, Boden, Luft, Bäume in der Stadt	Red
Verkehrsräumliche Aspekte	Gute Anbindung	Kurze Wege, wohnungsnah, autofrei	Green
	Wenig Hindernisse, Verkehrssicherheit	Kindgerechte Wege, Querungshilfen und Beschilderung, keine Querung von Hauptstraßen	Green
	Geringe Lärmimmission	Bereiche der Ruhe, abseits der Hauptstraßen, außerhalb der Fluglärmschutzzone nach Fluglärmschutzgesetz	Red

Spielplatz Rathauspark Typ B + C

OS 5

Einzugsradius 500 m



5. Rathauspark, 2. Hagelkreuz, 3. Am Hoterhof, 6. Comeniusstraße, 7. Einsteinstraße, 8. Gladiolenweg, 11. Insterburger Straße, 12. Kranenburger Straße, 13. Lindenstraße, 14. Max-Ernst-Straße, 15. Paul-Klee-Straße, 16. Rheinberger Weg, 17. Rudolf-Lensing-Ring, 6. Am Krähenacker, 7. Bommershöfer Weg, A. Schwertgesweg, C. Theodor-Holzschneider-Platz, E. Ivangsheide, F. Ostara

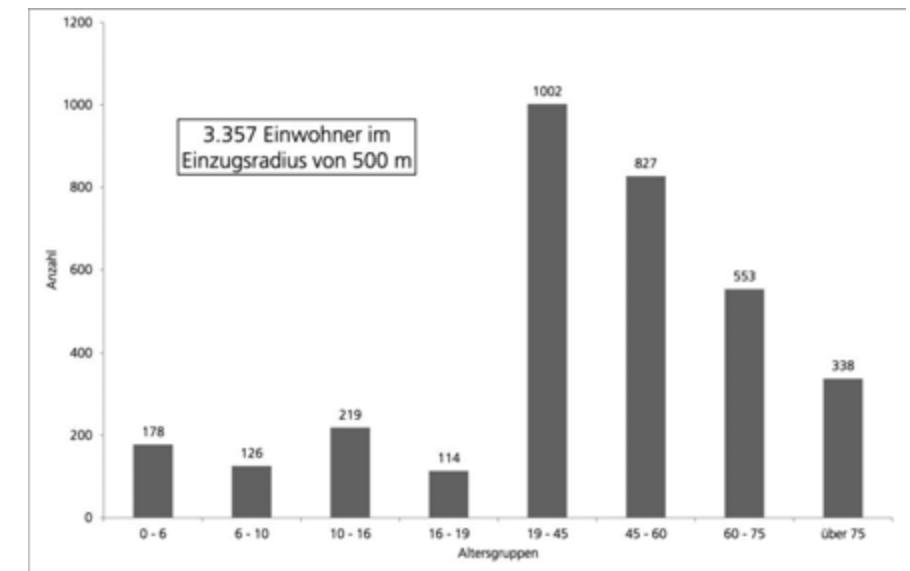


Luftbild



Ansicht

Altersstruktur Stand 2015



Flächenstruktur Spielplatz entspricht der Größenvorgabe lt. Runderlass

Gesamtfläche 2.093 qm: Davon:
 - Gehölzfläche ca. 166 qm
 - Rasenfläche ca. 1.294 qm
 - Sandfläche ca. 633 qm

Festlegung im	
FNP	B-Plan
Ja / Nein	Ja / Nein
	§ 34

Soziale Aspekte	Soziale Sicherheit	Kinder können sich sicher fühlen, soziale Kontrolle ist gegeben	
	Begleitende Angebote	Gute Lage im Quartier, weitere Infrastrukturangebote vorhanden	
Nutzungsaspekte Vielfalt Fläche	Differenzierte Flächengestaltung	Verschiedene Spielzonen, unterschiedliche Flächenausgestaltung	
	Gute Aufenthaltsqualität	Spielen - begegnen - verweilen	
	Barrierefreier Zugang	Mind. ein Zugang ist barrierefrei	
Nutzungsaspekte Vielfalt Spielwert	Vielfältige Spielmöglichkeiten	Gute Spielmöglichkeiten in ausreichender Anzahl	
	Freies Spiel	Individuelle Spielgestaltung, bewegen und begreifen	
	Sinnliche Wahrnehmung	Naturnahes Erleben mit allen Sinnen	
Städtebauliche Aspekte	Qualitätsvolle Flächen	Gesamtstädtisch erforderlicher Standort, grüne Plätze	
	Grünräumliche Aspekte	Bedeutung der Fläche für Klima, Boden, Luft, Bäume in der Stadt	
Verkehrsräumliche Aspekte	Gute Anbindung	Kurze Wege, wohnungsnah, autofrei	
	Wenig Hindernisse, Verkehrssicherheit	Kindgerechte Wege, Querungshilfen und Beschilderung, keine Querung von Hauptstraßen	
	Geringe Lärmimmission	Bereiche der Ruhe, abseits der Hauptstraßen, außerhalb der Fluglärmschutzzone nach Fluglärmgesetz	

Spielplatz Comeniusstraße Typ B + C

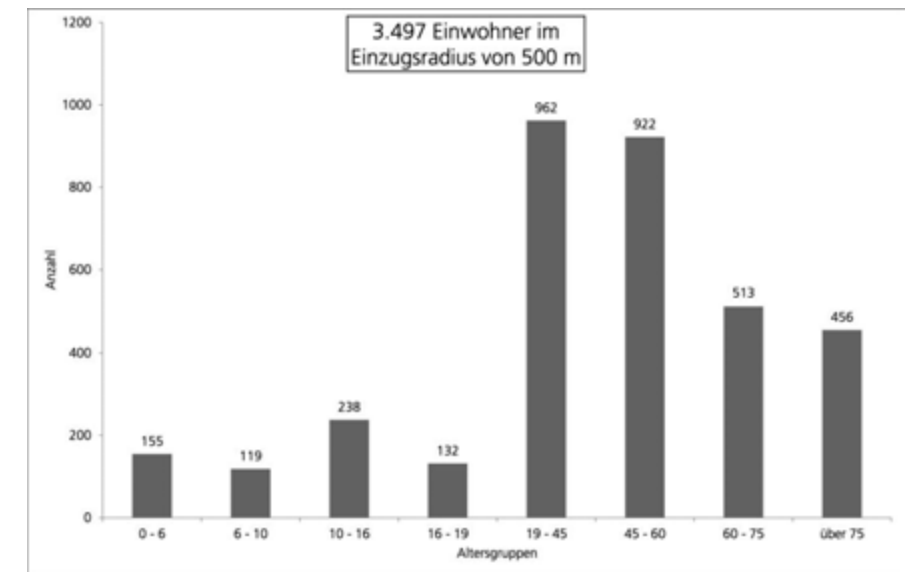
OS 6

Einzugsradius 500 m



6. Comeniusstraße, 1. Am Gutort, 3. Am Hoterhof, 5. Rathauspark, 9. Goethestraße, 12. Kranenburger Straße, 13. Lindenstraße, 14. Max-Ernst-Straße, 15. Paul-Klee-Straße, 16. Rheinberger Weg, 17. Rudolf-Lensing-Ring, 6. Am Krähenacker, 7. Bommershöfer Weg, 8. Strümper Straße, F. Ostara

Altersstruktur
Stand 2015



Flächenstruktur Spielplatz entspricht der Größenvorgabe lt. Runderlass

- Gesamtfläche 2.778 qm: Davon:
- Gehölzfläche ca. 1.713 qm
 - Wegefläche ca. 814 qm
 - Sandfläche ca. 12 qm
 - Fallschutzfläche ca. 239 qm

Festlegung im	
FNP	B-Plan
Ja / Nein	Ja / Nein
	Nr. 136 + 1 v.Änd. + 2. v.Änd. + Er.



Luftbild



Ansicht

Soziale Aspekte	Soziale Sicherheit	Kinder können sich sicher fühlen, soziale Kontrolle ist gegeben	Green
	Begleitende Angebote	Gute Lage im Quartier, weitere Infrastrukturangebote vorhanden	Green
Nutzungsaspekte Vielfalt Fläche	Differenzierte Flächengestaltung	Verschiedene Spielzonen, unterschiedliche Flächenausgestaltung	Red
	Gute Aufenthaltsqualität	Spielen - begegnen - verweilen	Green
	Barrierefreier Zugang	Mind. ein Zugang ist barrierefrei	Green
Nutzungsaspekte Vielfalt Spielwert	Vielfältige Spielmöglichkeiten	Gute Spielmöglichkeiten in ausreichender Anzahl	Yellow
	Freies Spiel	Individuelle Spielgestaltung, bewegen und begreifen	Yellow
	Sinnliche Wahrnehmung	Naturnahes Erleben mit allen Sinnen	Red
Städtebauliche Aspekte	Qualitätsvolle Flächen	Gesamtstädtisch erforderlicher Standort, grüne Plätze	Green
	Grünräumliche Aspekte	Bedeutung der Fläche für Klima, Boden, Luft, Bäume in der Stadt	Green
Verkehrsräumliche Aspekte	Gute Anbindung	Kurze Wege, wohnungsnah, autofrei	Green
	Wenig Hindernisse, Verkehrssicherheit	Kindgerechte Wege, Querungshilfen und Beschilderung, keine Querung von Hauptstraßen	Green
	Geringe Lärmimmission	Bereiche der Ruhe, abseits der Hauptstraßen, außerhalb der Fluglärmschutzzone nach Fluglärmschutzgesetz	Green

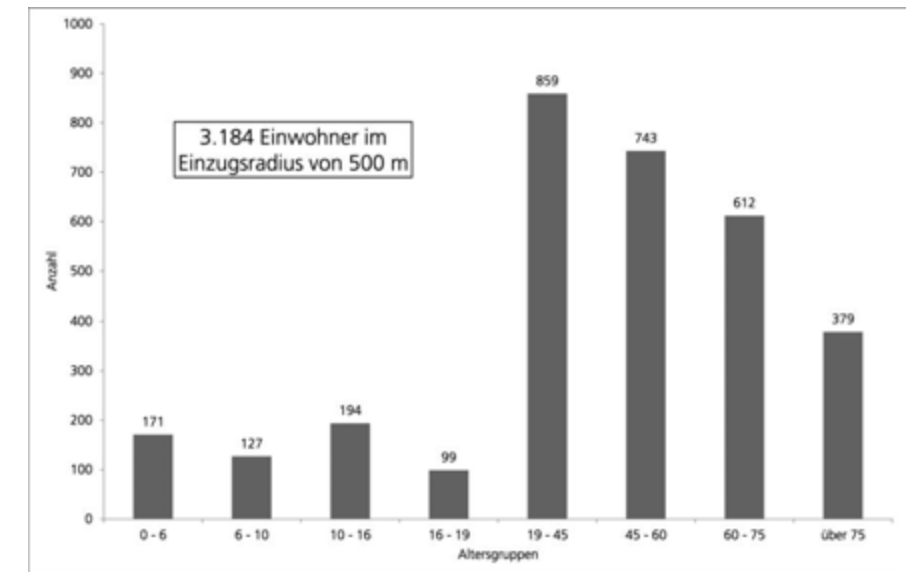
Spielplatz Einsteinstraße Typ B + C OS 7

Einzugsradius 500 m



7. Einsteinstraße, 3. Am Hagelkreuz, 5. Rathauspark, 6. Am Krähenacker, 8. Gladiolenweg
 11. Insterburger Straße, 12. Kranenburger Straße, 16. Rheinberger Weg, 17. Rudolf-Lensing-Ring, A. Schwertgesweg, C. Theodor-Holzschneider-Platz, D. Ingerweg, F. Ostara

Altersstruktur Stand 2015



Flächenstruktur Spielplatz entspricht der Größenvorgabe lt. Runderlass
 Gesamtfläche 748 qm: Davon:

- Gehölzfläche ca. 202 qm
- Wegefläche ca. 110 qm
- Sandfläche ca. 7 qm
- Fallschutzfläche ca. 429 qm

Festlegung im	
FNP	B-Plan
Ja / Nein	Ja / Nein Nr. 56



Luftbild



Ansicht

Soziale Aspekte	Soziale Sicherheit	Kinder können sich sicher fühlen, soziale Kontrolle ist gegeben	Green
	Begleitende Angebote	Gute Lage im Quartier, weitere Infrastrukturangebote vorhanden	Red
Nutzungsaspekte Vielfalt Fläche	Differenzierte Flächengestaltung	Verschiedene Spielzonen, unterschiedliche Flächenausgestaltung	Red
	Gute Aufenthaltsqualität	Spielen - begegnen - verweilen	Green
	Barrierefreier Zugang	Mind. ein Zugang ist barrierefrei	Green
Nutzungsaspekte Vielfalt Spielwert	Vielfältige Spielmöglichkeiten	Gute Spielmöglichkeiten in ausreichender Anzahl	Yellow
	Freies Spiel	Individuelle Spielgestaltung, bewegen und begreifen	Red
	Sinnliche Wahrnehmung	Naturnahes Erleben mit allen Sinnen	Red
Städtebauliche Aspekte	Qualitätsvolle Flächen	Gesamtstädtisch erforderlicher Standort, grüne Plätze	Yellow
	Grünräumliche Aspekte	Bedeutung der Fläche für Klima, Boden, Luft, Bäume in der Stadt	Red
Verkehrsräumliche Aspekte	Gute Anbindung	Kurze Wege, wohnungsnah, autofrei	Green
	Wenig Hindernisse, Verkehrssicherheit	Kindgerechte Wege, Querungshilfen und Beschilderung, keine Querung von Hauptstraßen	Green
	Geringe Lärmimmission	Bereiche der Ruhe, abseits der Hauptstraßen, außerhalb der Fluglärmschutzzone nach Fluglärmschutzgesetz	Green

Spielplatz Gladiolenweg Typ C

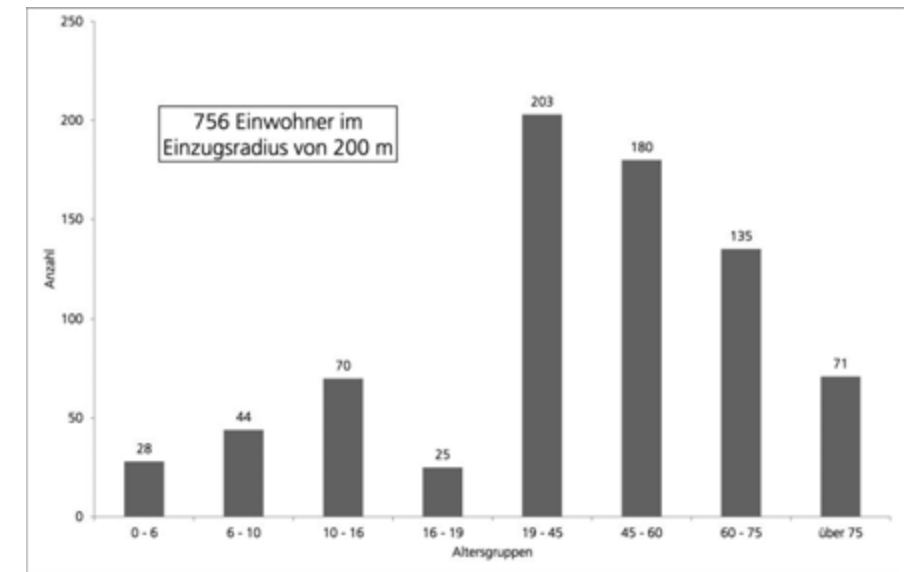
OS 8

Einzugsradius 200 m



8. Gladiolenweg, 2. Am Hagelkreuz, 4. Am Lindchen, 5. Rathauspark, 7. Einsteinstraße, 11. Insterburger Straße, 16. Rheinberger Weg, A. Schwertgesweg, C Theodor-Holzschneider-Platz, D. Ingerweg, E. Ivangsheide, F. Ostara

Altersstruktur Stand 2015




Flächenstruktur Spielplatz entspricht der Größenvorgabe lt. Runderlass

Gesamtfläche 304 qm: Davon:

- Gehölzfläche ca. 99 qm
- Rasenflächen ca. 100 qm
- Wegefläche ca. 48 qm
- Sandfläche ca. 15 qm
- Fallschutzfläche ca. 42 qm

Festlegung im	
FNP	B-Plan
Ja / Nein	Ja / Nein
	Nr. VB 3



Luftbild



Ansicht

Soziale Aspekte	Soziale Sicherheit	Kinder können sich sicher fühlen, soziale Kontrolle ist gegeben	Yellow
	Begleitende Angebote	Gute Lage im Quartier, weitere Infrastrukturangebote vorhanden	Green
Nutzungsaspekte Vielfalt Fläche	Differenzierte Flächengestaltung	Verschiedene Spielzonen, unterschiedliche Flächenausgestaltung	Red
	Gute Aufenthaltsqualität	Spielen - begegnen - verweilen	Yellow
	Barrierefreier Zugang	Mind. ein Zugang ist barrierefrei	Green
Nutzungsaspekte Vielfalt Spielwert	Vielfältige Spielmöglichkeiten	Gute Spielmöglichkeiten in ausreichender Anzahl	Red
	Freies Spiel	Individuelle Spielgestaltung, bewegen und begreifen	Red
	Sinnliche Wahrnehmung	Naturnahes Erleben mit allen Sinnen	Red
Städtebauliche Aspekte	Qualitätsvolle Flächen	Gesamtstädtisch erforderlicher Standort, grüne Plätze	Yellow
	Grünräumliche Aspekte	Bedeutung der Fläche für Klima, Boden, Luft, Bäume in der Stadt	Red
Verkehrsräumliche Aspekte	Gute Anbindung	Kurze Wege, wohnungsnah, autofrei	Green
	Wenig Hindernisse, Verkehrssicherheit	Kindgerechte Wege, Querungshilfen und Beschilderung, keine Querung von Hauptstraßen	Green
	Geringe Lärmimmission	Bereiche der Ruhe, abseits der Hauptstraßen, außerhalb der Fluglärmschutzzone nach Fluglärmschutzgesetz	Green

Spielplatz Goethestraße Typ B + C

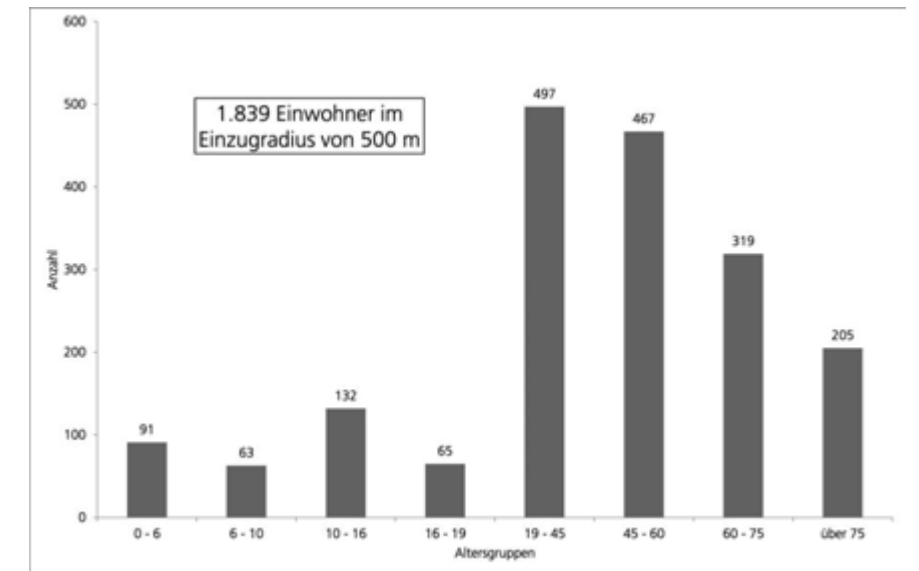
OS 9

Einzugsradius 500 m



9. Goethestraße, 1. Am Gutort, 3. Am Hoterhof, 5. Rathauspark,
6. Comeniusstraße, 13. Lindenstraße, 8. Strümpfer Straße, F. Ostara

Altersstruktur Stand 2015



Flächenstruktur Spielplatz entspricht der Größenvorgabe lt. Runderlass
Gesamtfläche 830 qm: Davon:
- Gehölzfläche ca. 248 qm
- Wegefläche ca. 483 qm
- Sandfläche ca. 99 qm

Festlegung im	
FNP	B-Plan
Ja / Nein	Ja / Nein Nr. 4



Luftbild



Ansicht

Soziale Aspekte	Soziale Sicherheit	Kinder können sich sicher fühlen, soziale Kontrolle ist gegeben	Yellow
	Begleitende Angebote	Gute Lage im Quartier, weitere Infrastrukturangebote vorhanden	Yellow
Nutzungsaspekte Vielfalt Fläche	Differenzierte Flächengestaltung	Verschiedene Spielzonen, unterschiedliche Flächenausgestaltung	Red
	Gute Aufenthaltsqualität	Spielen - begegnen - verweilen	Red
	Barrierefreier Zugang	Mind. ein Zugang ist barrierefrei	Green
Nutzungsaspekte Vielfalt Spielwert	Vielfältige Spielmöglichkeiten	Gute Spielmöglichkeiten in ausreichender Anzahl	Red
	Freies Spiel	Individuelle Spielgestaltung, bewegen und begreifen	Red
	Sinnliche Wahrnehmung	Naturnahes Erleben mit allen Sinnen	Red
Städtebauliche Aspekte	Qualitätsvolle Flächen	Gesamtstädtisch erforderlicher Standort, grüne Plätze	Red
	Grünräumliche Aspekte	Bedeutung der Fläche für Klima, Boden, Luft, Bäume in der Stadt	Red
Verkehrsräumliche Aspekte	Gute Anbindung	Kurze Wege, wohnungsnah, autofrei	Yellow
	Wenig Hindernisse, Verkehrssicherheit	Kindgerechte Wege, Querungshilfen und Beschilderung, keine Querung von Hauptstraßen	Yellow
	Geringe Lärmimmission	Bereiche der Ruhe, abseits der Hauptstraßen, außerhalb der Fluglärmschutzzone nach Fluglärmschutzgesetz	Yellow

Spielplatz Görgesheideweg Typ B + C

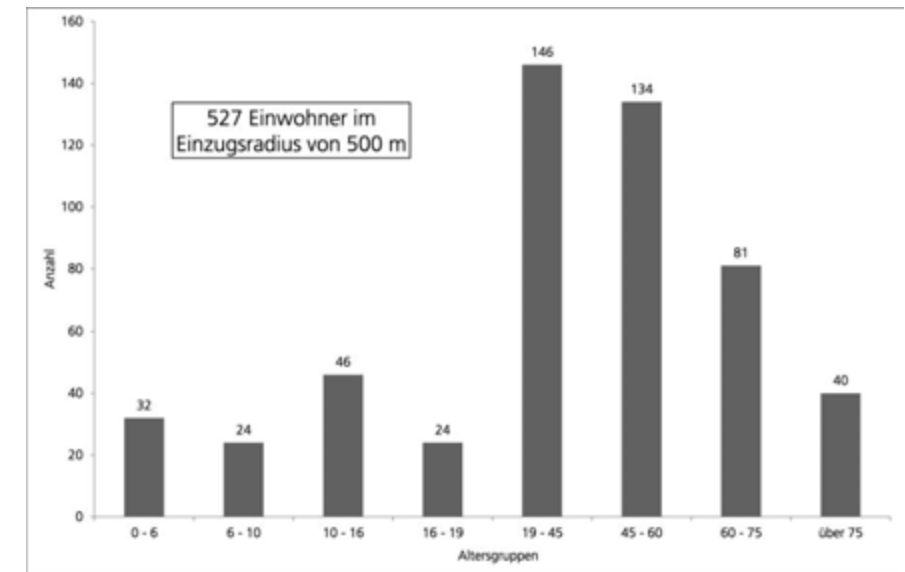
OS 10

Einzugsradius 500 m



10. Görgesheideweg, 8. Strümpfer Straße

Altersstruktur
Stand 2015



Flächenstruktur Spielplatz entspricht der Größenvorgabe lt. Runderlass

- Gesamtfläche 931 qm: Davon:
- Gehölzfläche ca. 237 qm
 - Rasenfläche ca. 131 qm
 - Wegefläche ca. 139 qm
 - Sandfläche ca. 66 qm
 - Fallschutzfläche ca. 358 qm

FNP		Festlegung im B-Plan	
Ja / Nein		Ja / Nein	Nr. 265



Luftbild



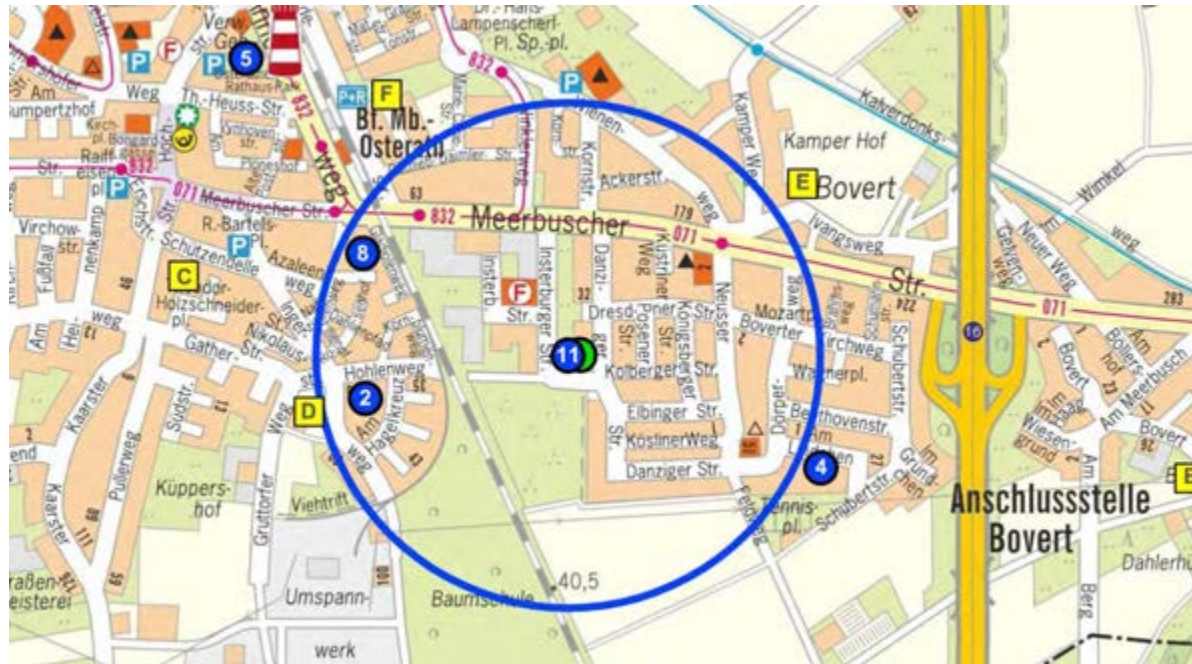
Ansicht

Soziale Aspekte	Soziale Sicherheit	Kinder können sich sicher fühlen, soziale Kontrolle ist gegeben	Green
	Begleitende Angebote	Gute Lage im Quartier, weitere Infrastrukturangebote vorhanden	Red
Nutzungsaspekte Vielfalt Fläche	Differenzierte Flächengestaltung	Verschiedene Spielzonen, unterschiedliche Flächenausgestaltung	Yellow
	Gute Aufenthaltsqualität	Spielen - begegnen - verweilen	Green
	Barrierefreier Zugang	Mind. ein Zugang ist barrierefrei	Green
Nutzungsaspekte Vielfalt Spielwert	Vielfältige Spielmöglichkeiten	Gute Spielmöglichkeiten in ausreichender Anzahl	Green
	Freies Spiel	Individuelle Spielgestaltung, bewegen und begreifen	Yellow
	Sinnliche Wahrnehmung	Naturnahes Erleben mit allen Sinnen	Green
Städtebauliche Aspekte	Qualitätsvolle Flächen	Gesamtstädtisch erforderlicher Standort, grüne Plätze	Green
	Grünräumliche Aspekte	Bedeutung der Fläche für Klima, Boden, Luft, Bäume in der Stadt	Green
Verkehrsräumliche Aspekte	Gute Anbindung	Kurze Wege, wohnungsnah, autofrei	Green
	Wenig Hindernisse, Verkehrssicherheit	Kindgerechte Wege, Querungshilfen und Beschilderung, keine Querung von Hauptstraßen	Green
	Geringe Lärmimmission	Bereiche der Ruhe, abseits der Hauptstraßen, außerhalb der Fluglärmschutzzone nach Fluglärmgesetz	Green

Spielplatz mit Bolzplatz Insterburger Straße Typ A + B + C

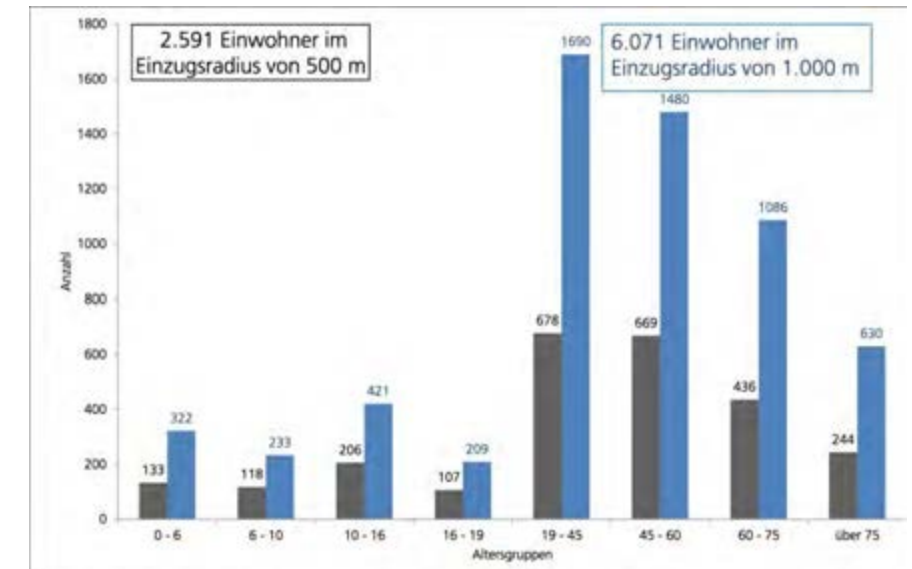
OS 11

Einzugsradius 500 m



11. Insterburger Straße, 2. Am Hagelkreuz, 4. Am Lindchen, 5. Rathauspark, 8. Gladiolenweg
B. Am Mühlenbach, C. Theodor-Holzschneider-Platz, D. Ingerweg, E. Ivangsheide, F. Ostara

Altersstruktur Stand 2015



Flächenstruktur

- Spielplatz entspricht der Größenvorgabe lt. Runderlass
Gesamtfläche 8.003 qm: Davon:
- Gehölzfläche ca. 3.395 qm
 - Rasenfläche ca. 2.737 qm
 - Wegefläche ca. 1.151 qm
 - Sandfläche ca. 278 qm
 - Fallschutzfläche ca. 442 qm

Festlegung im	
FNP	B-Plan
Ja / Nein	Ja / Nein Nr. 173 A



Luftbild



Ansicht

Soziale Aspekte	Soziale Sicherheit	Kinder können sich sicher fühlen, soziale Kontrolle ist gegeben	Yellow
	Begleitende Angebote	Gute Lage im Quartier, weitere Infrastrukturangebote vorhanden	Yellow
Nutzungsaspekte Vielfalt Fläche	Differenzierte Flächengestaltung	Verschiedene Spielzonen, unterschiedliche Flächenausgestaltung	Green
	Gute Aufenthaltsqualität	Spielen - begegnen - verweilen	Green
	Barrierefreier Zugang	Mind. ein Zugang ist barrierefrei	Green
Nutzungsaspekte Vielfalt Spielwert	Vielfältige Spielmöglichkeiten	Gute Spielmöglichkeiten in ausreichender Anzahl	Green
	Freies Spiel	Individuelle Spielgestaltung, bewegen und begreifen	Green
	Sinnliche Wahrnehmung	Naturnahes Erleben mit allen Sinnen	Green
Städtebauliche Aspekte	Qualitätsvolle Flächen	Gesamtstädtisch erforderlicher Standort, grüne Plätze	Green
	Grünräumliche Aspekte	Bedeutung der Fläche für Klima, Boden, Luft, Bäume in der Stadt	Green
Verkehrsräumliche Aspekte	Gute Anbindung	Kurze Wege, wohnungsnah, autofrei	Green
	Wenig Hindernisse, Verkehrssicherheit	Kindgerechte Wege, Querungshilfen und Beschilderung, keine Querung von Hauptstraßen	Green
	Geringe Lärmimmission	Bereiche der Ruhe, abseits der Hauptstraßen, außerhalb der Fluglärmschutzzone nach Fluglärmschutzgesetz	Green

Spielplatz Kranenburger Straße Typ B + C

OS 12

Einzugsradius 500 m



12. Kranenburger Straße, 3. Am Hoterhof, 5. Rathauspark, 6. Comeniusstraße, 7. Einsteinstraße, 16. Rheinberger Weg, 17. Rudolf-Lensing-Ring, 6. Am Krähenacker, 7. Bommershöfer Weg, A. Schwertgesweg, C. Theodor-Holzschneider-Platz, D. Ingerweg

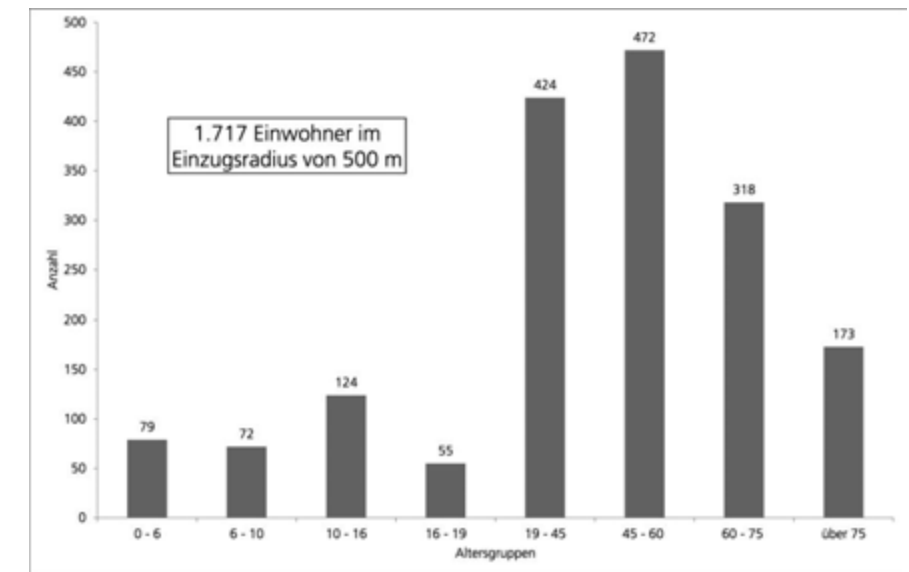


Luftbild



Ansicht

Altersstruktur Stand 2015



Flächenstruktur

Spielplatz entspricht der Größenvorgabe lt. Runderlass
 Gesamtfläche 5.508 qm: Davon:
 - Gehölzfläche ca. 2.582 qm
 - Rasenfläche ca. 2.456 qm
 - Wegefläche ca. 120 qm
 - Kiesfläche ca. 350 qm

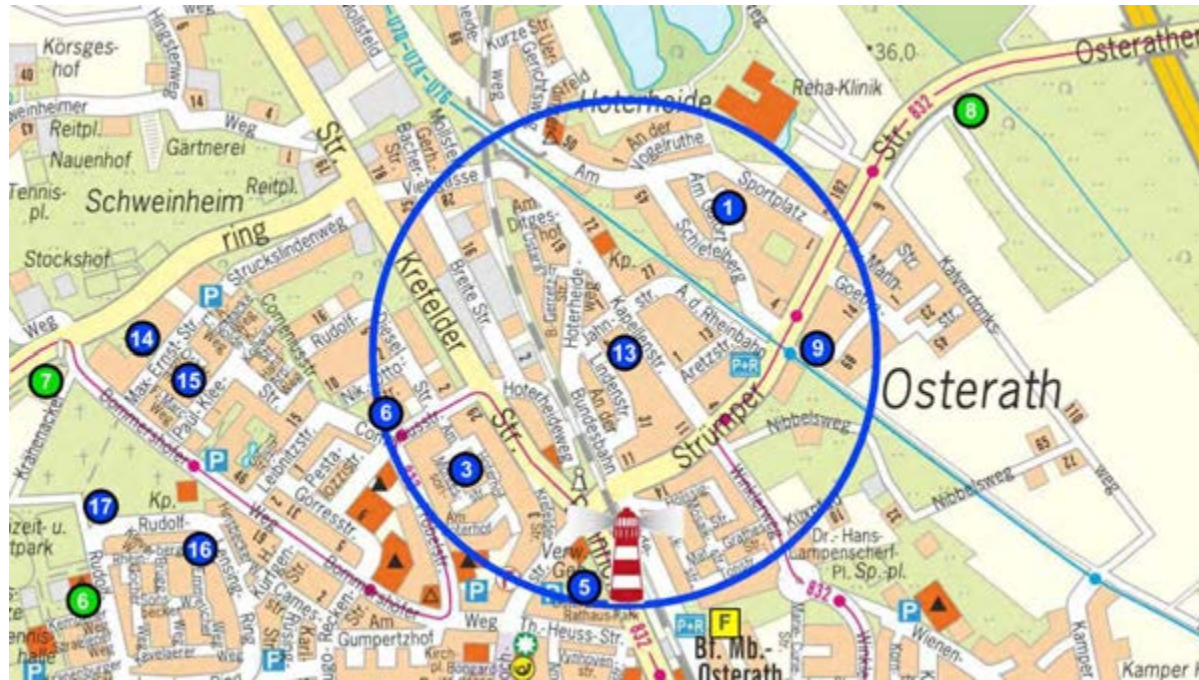
Festlegung im	
FNP	B-Plan
Ja / Nein	Ja / Nein
	Nr. 134

Soziale Aspekte	Soziale Sicherheit	Kinder können sich sicher fühlen, soziale Kontrolle ist gegeben	Yellow
	Begleitende Angebote	Gute Lage im Quartier, weitere Infrastrukturangebote vorhanden	Red
Nutzungsaspekte Vielfalt Fläche	Differenzierte Flächengestaltung	Verschiedene Spielzonen, unterschiedliche Flächenausgestaltung	Green
	Gute Aufenthaltsqualität	Spielen - begegnen - verweilen	Green
	Barrierefreier Zugang	Mind. ein Zugang ist barrierefrei	Green
Nutzungsaspekte Vielfalt Spielwert	Vielfältige Spielmöglichkeiten	Gute Spielmöglichkeiten in ausreichender Anzahl	Green
	Freies Spiel	Individuelle Spielgestaltung, bewegen und begreifen	Green
	Sinnliche Wahrnehmung	Naturnahes Erleben mit allen Sinnen	Green
Städtebauliche Aspekte	Qualitätsvolle Flächen	Gesamtstädtisch erforderlicher Standort, grüne Plätze	Green
	Grünräumliche Aspekte	Bedeutung der Fläche für Klima, Boden, Luft, Bäume in der Stadt	Green
Verkehrsräumliche Aspekte	Gute Anbindung	Kurze Wege, wohnungsnah, autofrei	Yellow
	Wenig Hindernisse, Verkehrssicherheit	Kindgerechte Wege, Querungshilfen und Beschilderung, keine Querung von Hauptstraßen	Yellow
	Geringe Lärmimmission	Bereiche der Ruhe, abseits der Hauptstraßen, außerhalb der Fluglärmschutzzone nach Fluglärmgesetz	Green

Spielplatz Lindenstraße Typ B + C

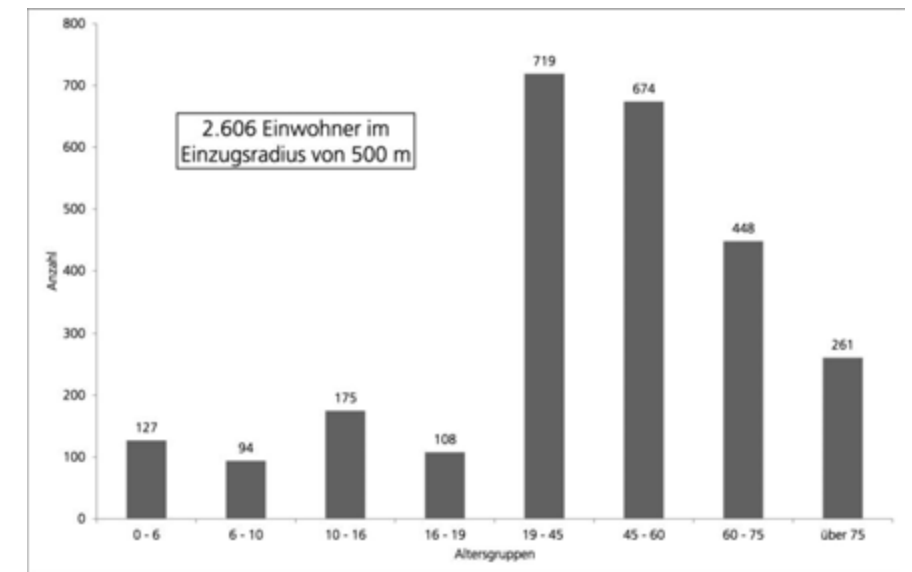
OS 13

Einzugsradius 500 m



13. Lindenstraße, 1. Am Gutort, 3. Am Hoterhof, 5. Rathauspark, 6. Comeniusstraße, 9. Goethestraße, 14. Max-Ernst-Straße, 15. Paul-Klee-Straße, 16. Rheinberger Weg, 17. Rudolf-Lensing-Ring, 6. Am Krähenacker, 7. Bommershöfer Weg, 8. Strümper Straße, F. Ostara

Altersstruktur Stand 2015



Flächenstruktur Spielplatz entspricht der Größenvorgabe lt. Runderlass

- Gesamtfläche 800 qm: Davon:
- Gehölzfläche ca. 257 qm
 - Rasenfläche ca. 338 qm
 - Wegefläche ca. 100 qm
 - Sandfläche ca. 32 qm
 - Fallschutzfläche ca. 73 qm

Festlegung im	
FNP	B-Plan
Ja / Nein	Ja / Nein
	§ 34



Luftbild



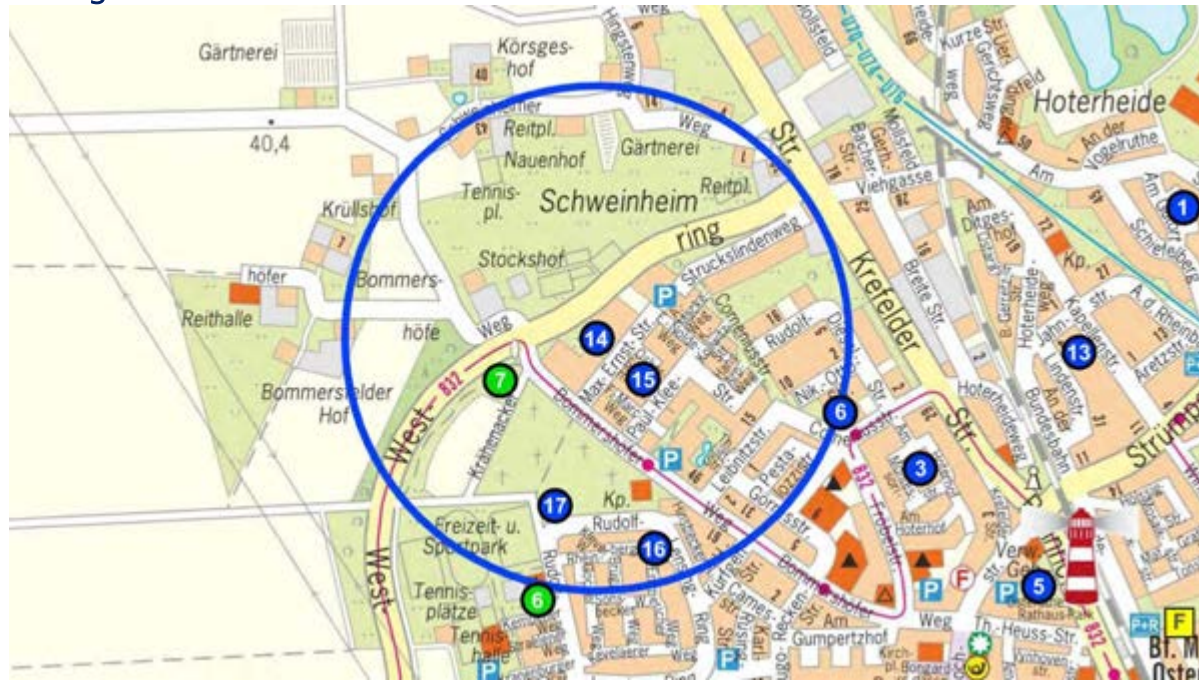
Ansicht

Soziale Aspekte	Soziale Sicherheit	Kinder können sich sicher fühlen, soziale Kontrolle ist gegeben	Green
	Begleitende Angebote	Gute Lage im Quartier, weitere Infrastrukturangebote vorhanden	Red
Nutzungsaspekte Vielfalt Fläche	Differenzierte Flächengestaltung	Verschiedene Spielzonen, unterschiedliche Flächenausgestaltung	Red
	Gute Aufenthaltsqualität	Spielen - begegnen - verweilen	Yellow
	Barrierefreier Zugang	Mind. ein Zugang ist barrierefrei	Green
Nutzungsaspekte Vielfalt Spielwert	Vielfältige Spielmöglichkeiten	Gute Spielmöglichkeiten in ausreichender Anzahl	Yellow
	Freies Spiel	Individuelle Spielgestaltung, bewegen und begreifen	Yellow
	Sinnliche Wahrnehmung	Naturnahes Erleben mit allen Sinnen	Red
Städtebauliche Aspekte	Qualitätsvolle Flächen	Gesamtstädtisch erforderlicher Standort, grüne Plätze	Green
	Grünräumliche Aspekte	Bedeutung der Fläche für Klima, Boden, Luft, Bäume in der Stadt	Green
Verkehrsräumliche Aspekte	Gute Anbindung	Kurze Wege, wohnungsnah, autofrei	Green
	Wenig Hindernisse, Verkehrssicherheit	Kindgerechte Wege, Querungshilfen und Beschilderung, keine Querung von Hauptstraßen	Green
	Geringe Lärmimmission	Bereiche der Ruhe, abseits der Hauptstraßen, außerhalb der Fluglärmschutzzone nach Fluglärmschutzgesetz	Green

Spielplatz Max-Ernst-Straße Typ B + C

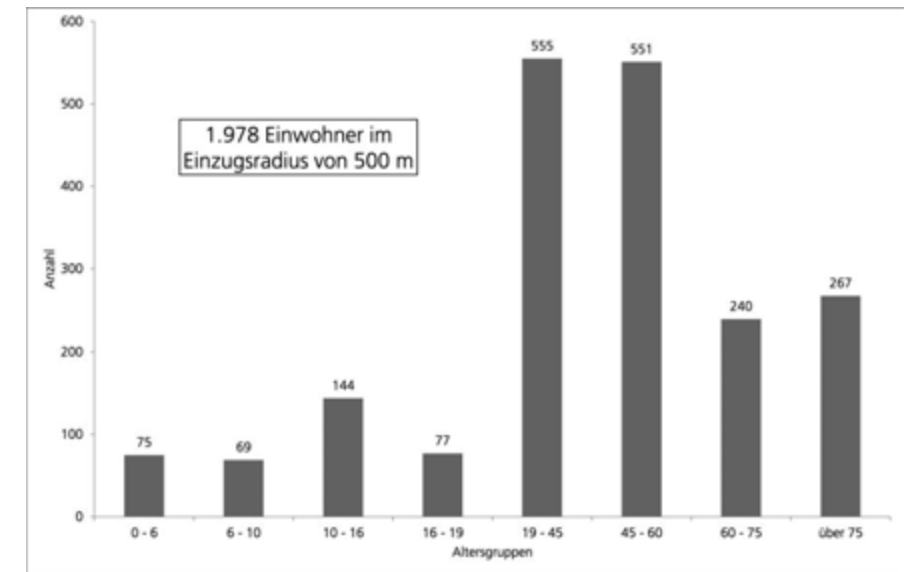
OS 14

Einzugsradius 500 m



14. Max-Ernst-Straße, 1. Am Gutort, 3. Am Hoterhof, 5. Rathauspark, 6. Comeniusstraße, 13. Lindenstraße, 15. Paul-Klee-Straße, 16. Rheinberger Weg, 17. Rudolf-Lensing-Ring, 6. Am Krähenacker, 7. Bommershöfer Weg, F. Ostara

Altersstruktur
Stand 2015



Flächenstruktur Spielplatz entspricht der Größenvorgabe lt. Runderlass

- Gesamtfläche 3.787 qm: Davon:
- Gehölzfläche ca. 1.503 qm
 - Rasenfläche ca. 1.343 qm
 - Wegefläche ca. 632 qm
 - Sandfläche ca. 80 qm
 - Fallschutzfläche ca. 229 qm

Festlegung im	
FNP	B-Plan
Ja / Nein	Ja / Nein
Nr. 211B, 2. Änd.	



Luftbild



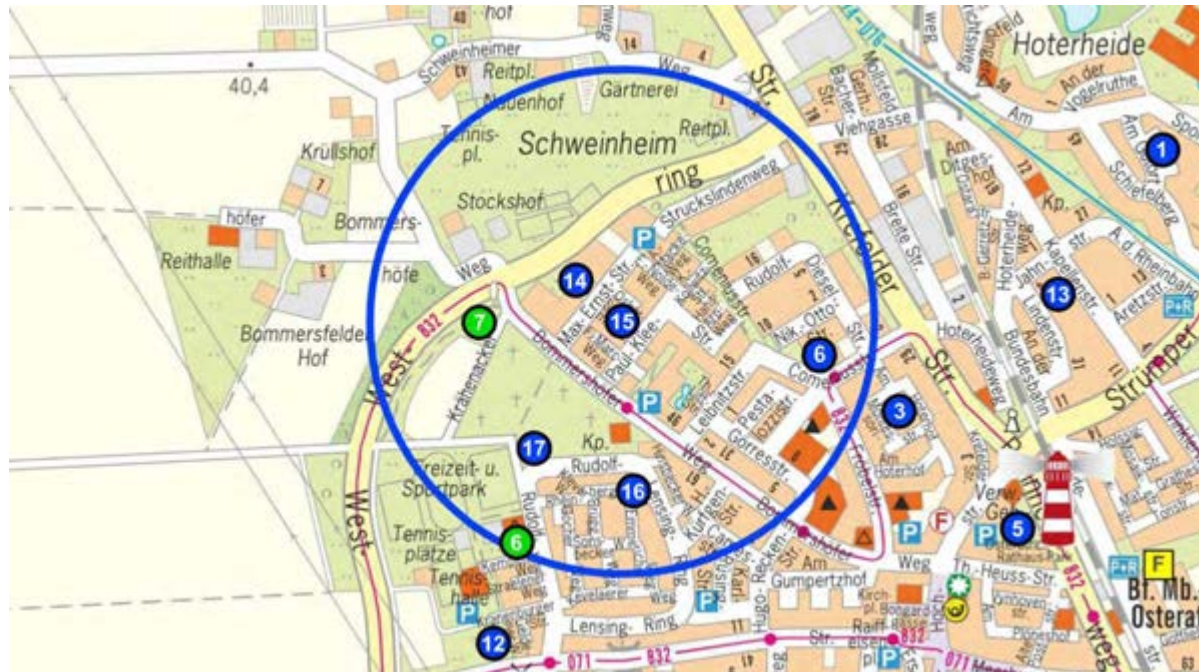
Ansicht

Soziale Aspekte	Soziale Sicherheit	Kinder können sich sicher fühlen, soziale Kontrolle ist gegeben	Green
	Begleitende Angebote	Gute Lage im Quartier, weitere Infrastrukturangebote vorhanden	Red
Nutzungsaspekte Vielfalt Fläche	Differenzierte Flächengestaltung	Verschiedene Spielzonen, unterschiedliche Flächenausgestaltung	Green
	Gute Aufenthaltsqualität	Spielen - begegnen - verweilen	Green
	Barrierefreier Zugang	Mind. ein Zugang ist barrierefrei	Green
Nutzungsaspekte Vielfalt Spielwert	Vielfältige Spielmöglichkeiten	Gute Spielmöglichkeiten in ausreichender Anzahl	Green
	Freies Spiel	Individuelle Spielgestaltung, bewegen und begreifen	Green
	Sinnliche Wahrnehmung	Naturnahes Erleben mit allen Sinnen	Green
Städtebauliche Aspekte	Qualitätsvolle Flächen	Gesamtstädtisch erforderlicher Standort, grüne Plätze	Green
	Grünräumliche Aspekte	Bedeutung der Fläche für Klima, Boden, Luft, Bäume in der Stadt	Green
Verkehrsräumliche Aspekte	Gute Anbindung	Kurze Wege, wohnungsnah, autofrei	Green
	Wenig Hindernisse, Verkehrssicherheit	Kindgerechte Wege, Querungshilfen und Beschilderung, keine Querung von Hauptstraßen	Green
	Geringe Lärmimmission	Bereiche der Ruhe, abseits der Hauptstraßen, außerhalb der Fluglärmschutzzone nach Fluglärmschutzgesetz	Green

Spielplatz Paul-Klee-Straße Typ C

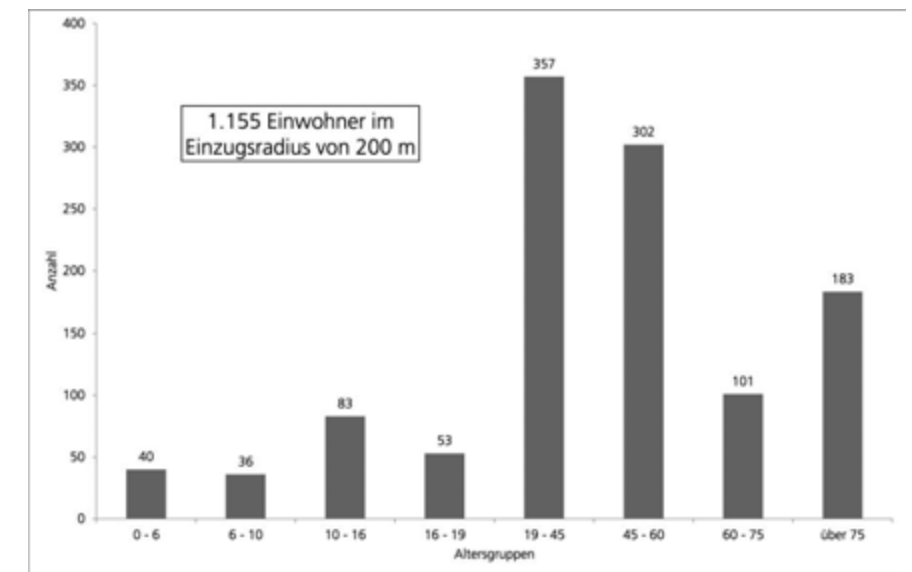
OS 15

Einzugsradius 200 m



15. Paul-Klee-Straße, 1. Am Gutort, 3. Am Hoterhof, 5. Rathauspark, 6. Comeniusstraße, 12. Kranenburger Straße, 13. Lindenstraße, 14. Max-Ernst-Straße, 16. Rheinberger Weg, 17. Rudolf-Lensing-Ring, 6. Am Krähenacker, 7. Bommershöfer Weg, F. Ostara

Altersstruktur Stand 2015



Flächenstruktur Spielplatz entspricht der Größenvorgabe lt. Runderlass
 Gesamtfläche 982 qm: Davon:
 - Gehölzfläche ca. 354 qm
 - Rasenfläche ca. 416 qm
 - Wegefläche ca. 164 qm
 - Sandfläche ca. 48 qm

Festlegung im	
FNP	B-Plan
Ja / Nein	Ja / Nein
Nr. 211B, Blatt 1	



Luftbild



Ansicht

Soziale Aspekte	Soziale Sicherheit	Kinder können sich sicher fühlen, soziale Kontrolle ist gegeben	Green
	Begleitende Angebote	Gute Lage im Quartier, weitere Infrastrukturangebote vorhanden	Red
Nutzungsaspekte Vielfalt Fläche	Differenzierte Flächengestaltung	Verschiedene Spielzonen, unterschiedliche Flächenausgestaltung	Red
	Gute Aufenthaltsqualität	Spielen - begegnen - verweilen	Yellow
	Barrierefreier Zugang	Mind. ein Zugang ist barrierefrei	Green
Nutzungsaspekte Vielfalt Spielwert	Vielfältige Spielmöglichkeiten	Gute Spielmöglichkeiten in ausreichender Anzahl	Red
	Freies Spiel	Individuelle Spielgestaltung, bewegen und begreifen	Yellow
	Sinnliche Wahrnehmung	Naturnahes Erleben mit allen Sinnen	Red
Städtebauliche Aspekte	Qualitätsvolle Flächen	Gesamtstädtisch erforderlicher Standort, grüne Plätze	Red
	Grünräumliche Aspekte	Bedeutung der Fläche für Klima, Boden, Luft, Bäume in der Stadt	Green
Verkehrsräumliche Aspekte	Gute Anbindung	Kurze Wege, wohnungsnah, autofrei	Green
	Wenig Hindernisse, Verkehrssicherheit	Kindgerechte Wege, Querungshilfen und Beschilderung, keine Querung von Hauptstraßen	Green
	Geringe Lärmimmission	Bereiche der Ruhe, abseits der Hauptstraßen, außerhalb der Fluglärmschutzzone nach Fluglärmschutzgesetz	Green

Spielplatz Rheinberger Weg Typ C

OS 16

Einzugsradius 200 m



16. Rheinberger Weg, 3. Am Hoterhof, 5. Rathauspark, 6. Comeniusstraße, 7. Einsteinstraße, 8. Gladiolenweg, 9. Goethestraße, 12. Kranenburger Straße, 13. Lindenstraße, 14. Max-Ernst-Straße, 15. Paul-Klee-Straße, 17. Rudolf-Lensing-Ring, 6. Am Krähenacker, 7. Bommershöfer Weg, A. Schwertgesweg, C. Theodor-Holzschneider-Platz, F. Ostara

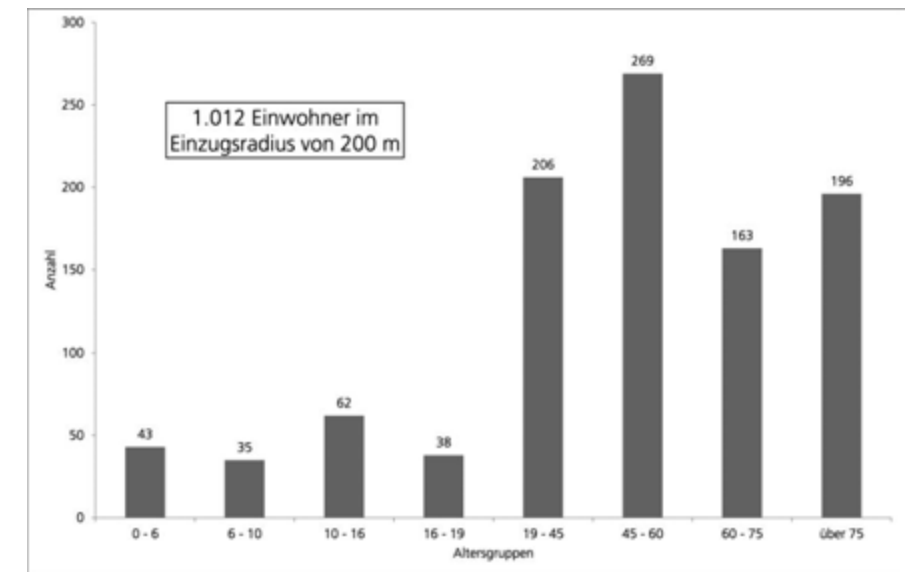


Luftbild



Ansicht

Altersstruktur Stand 2015



Flächenstruktur Spielplatz entspricht der Größenvorgabe lt. Runderlass
 Gesamtfläche 192 qm: Davon:
 - Wegefläche ca. 81 qm
 - Sandfläche ca. 111 qm

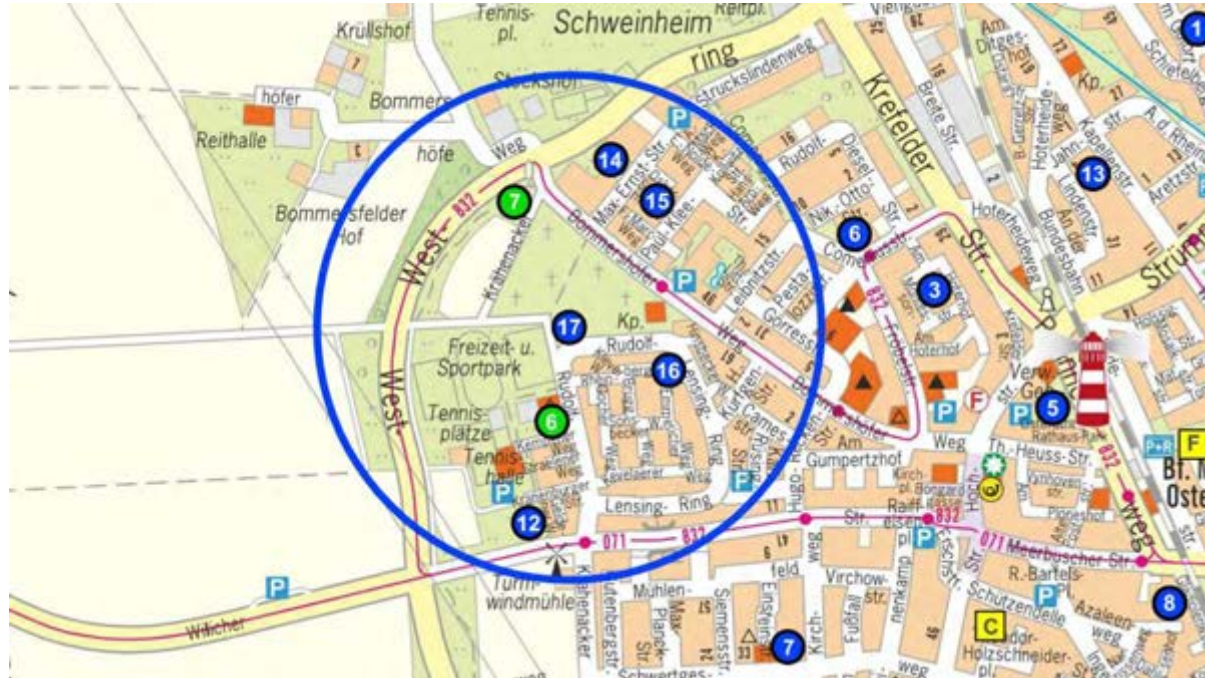
Festlegung im	
FNP	B-Plan
Ja / Nein	Ja / Nein Nr. 65B

Soziale Aspekte	Soziale Sicherheit	Kinder können sich sicher fühlen, soziale Kontrolle ist gegeben	Green
	Begleitende Angebote	Gute Lage im Quartier, weitere Infrastrukturangebote vorhanden	Red
Nutzungsaspekte Vielfalt Fläche	Differenzierte Flächengestaltung	Verschiedene Spielzonen, unterschiedliche Flächenausgestaltung	Red
	Gute Aufenthaltsqualität	Spielen - begegnen - verweilen	Green
	Barrierefreier Zugang	Mind. ein Zugang ist barrierefrei	Green
Nutzungsaspekte Vielfalt Spielwert	Vielfältige Spielmöglichkeiten	Gute Spielmöglichkeiten in ausreichender Anzahl	Red
	Freies Spiel	Individuelle Spielgestaltung, bewegen und begreifen	Red
	Sinnliche Wahrnehmung	Naturnahes Erleben mit allen Sinnen	Red
Städtebauliche Aspekte	Qualitätsvolle Flächen	Gesamtstädtisch erforderlicher Standort, grüne Plätze	Yellow
	Grünräumliche Aspekte	Bedeutung der Fläche für Klima, Boden, Luft, Bäume in der Stadt	Red
Verkehrsräumliche Aspekte	Gute Anbindung	Kurze Wege, wohnungsnah, autofrei	Green
	Wenig Hindernisse, Verkehrssicherheit	Kindgerechte Wege, Querungshilfen und Beschilderung, keine Querung von Hauptstraßen	Green
	Geringe Lärmimmission	Bereiche der Ruhe, abseits der Hauptstraßen, außerhalb der Fluglärmschutzzone nach Fluglärmschutzgesetz	Green

Spielplatz Rudolf-Lensing-Ring Typ B + C

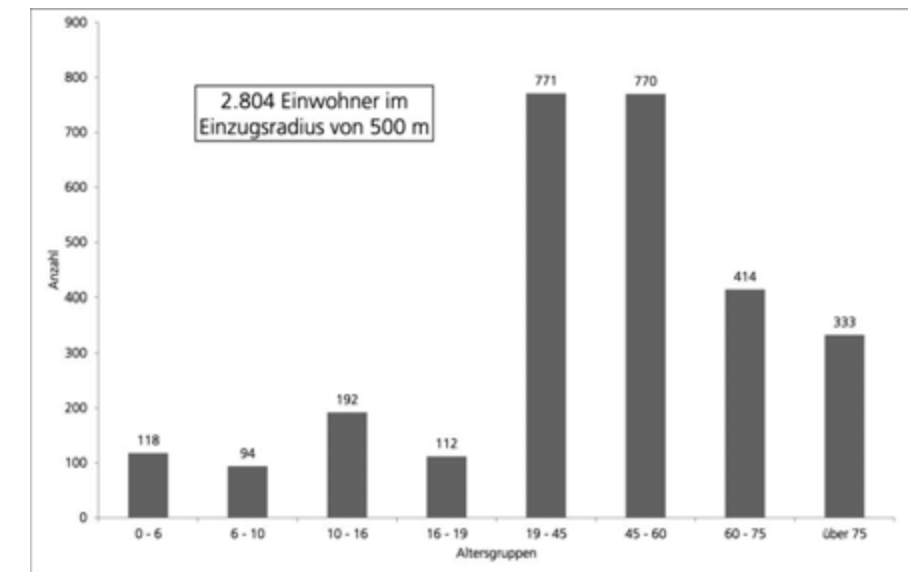
OS 17

Einzugsradius 500 m



17. Rudolf-Lensing-Ring, 3. Am Hoterhof, 5. Rathauspark, 6. Comeniusstraße, 7. Einsteinstraße, 8. Gladiolenweg, 12. Kranenburger Straße, 13. Lindenstraße, 14. Max-Ernst-Straße, 15. Paul-Klee-Straße, 16. Rheinberger Weg, 6. Am Krähenacker, 7. Bommershöfer Weg, C. Theodor-Holzschneider-Platz, F. Ostara

Altersstruktur Stand 2015



Flächenstruktur Spielplatz entspricht der Größenvorgabe lt. Runderlass Gesamtfläche 1.234 qm:

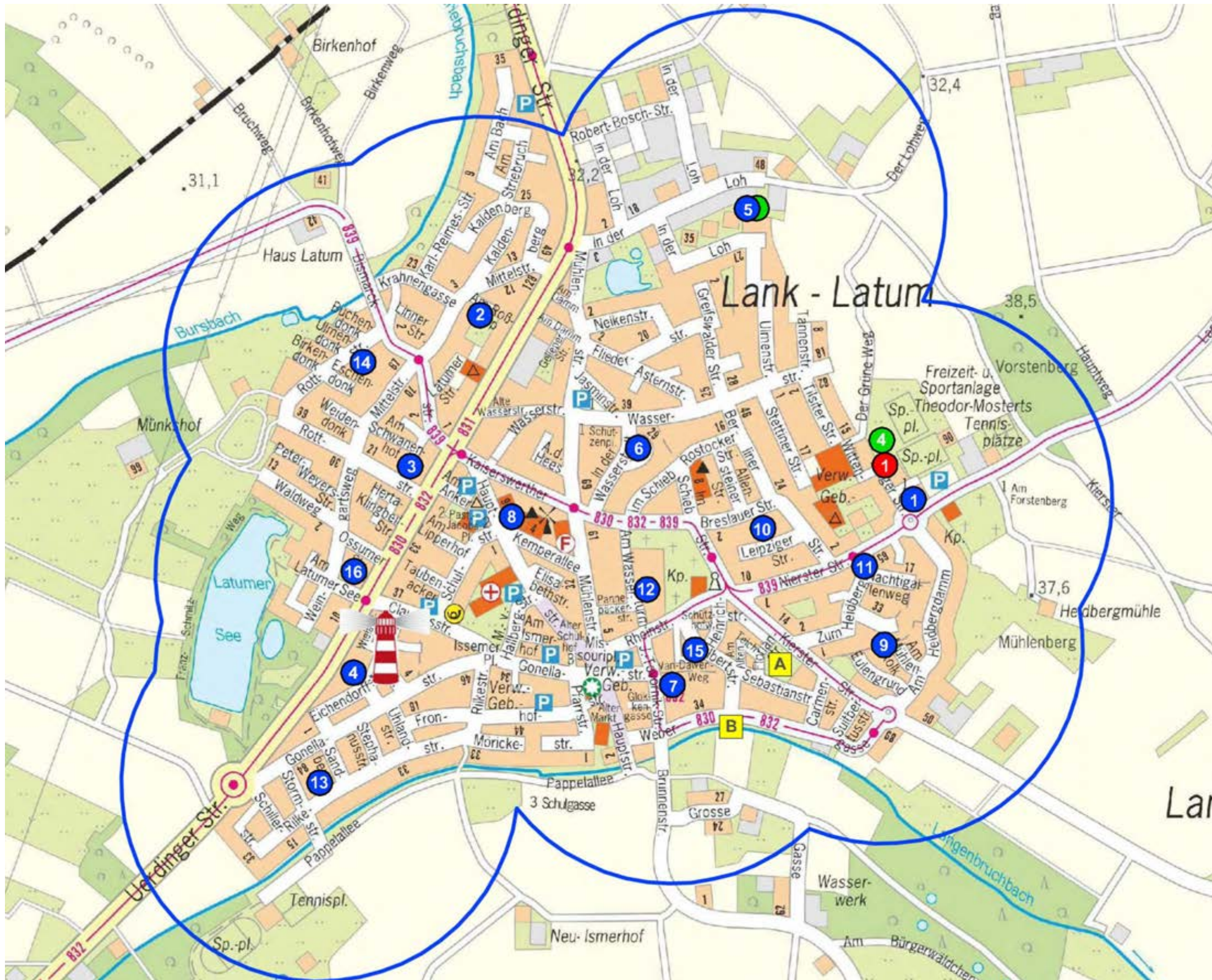
Festlegung im	
FNP	B-Plan
Ja / Nein	Ja /Nein Nr. 65B



Luftbild

Neubau in Planung, Fertigstellung in 2018

Meerbusch – Lank-Latum



<u>Spielplätze</u>		Seite
1	Am Forstenberg	37
2	Am Roßkamp	38
3	Am Schwanenhof	39
4	Eichendorffstraße	40
5	In der Loh mit Bolzplatz	41
6	In der Wasserstadt	42
7	Josef-Tovornik-Straße	43
8	Kemperallee	44
9	Kierster Straße	45
10	Leipziger Straße	46
11	Nachtigallenweg	47
12	Pannebäckerstraße	48
13	Rilke-/Stormstraße	49
14	Rottstraße	50
15	Van-Dawen-Weg	51
16	Weingartsweg	52

<u>ausschließliche Bolzplätze</u>		Seite
4	Wittenberger Straße	74

<u>Skateboardanlage</u>		Seite
1	Wittenberger Straße	80

<u>Geplante Spielplatzstandorte</u>		Seite
A	Florianstraße	90
B	Webergasse	90

Spielplatz Am Forstenberg Typ B + C

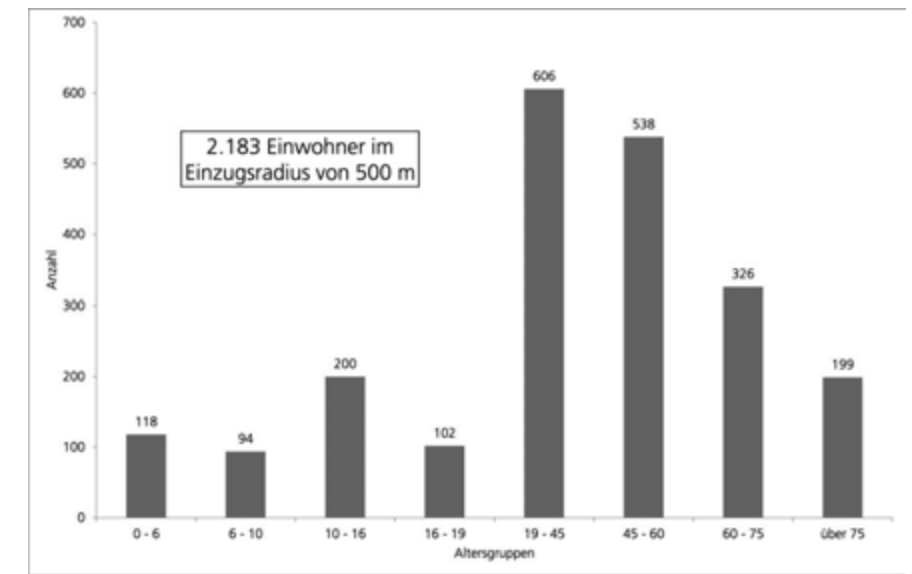
LL 1

Einzugsradius 500 m



- 1. Am Forstenberg, 2. Am Roßkamp, 3. Am Schwanenhof, 4. Eichendorffstraße, 6. In der Wasserstadt, 7. Josef-Tovornik-Straße, 8. Kemperallee, 9. Kierster Straße, 10. Leipziger Straße, 11. Nachtigallenweg, 12. Pannebäckerstraße, 14. Rottstraße, 15. Van-Dawen-Weg, 16. Weingartsweg
- 1. Wittenberger Straße, 4. Wittenberger Straße, A. Florianstraße, B. Webergasse

Altersstruktur
Stand 2015



Flächenstruktur Spielplatz entspricht der Größenvorgabe lt. Runderlass

- Gesamtfläche 1.054 qm: Davon:
- Spielsand ca. 48 qm
 - Fallschutzfläche ca. 288 qm
 - Gehölzfläche ca. 417 qm
 - Rasenfläche ca. 112 qm
 - Wegefläche ca. 189 qm

Festlegung im	
FNP	B-Plan
Ja / Nein	Ja / Nein
	Nr. 261



Luftbild

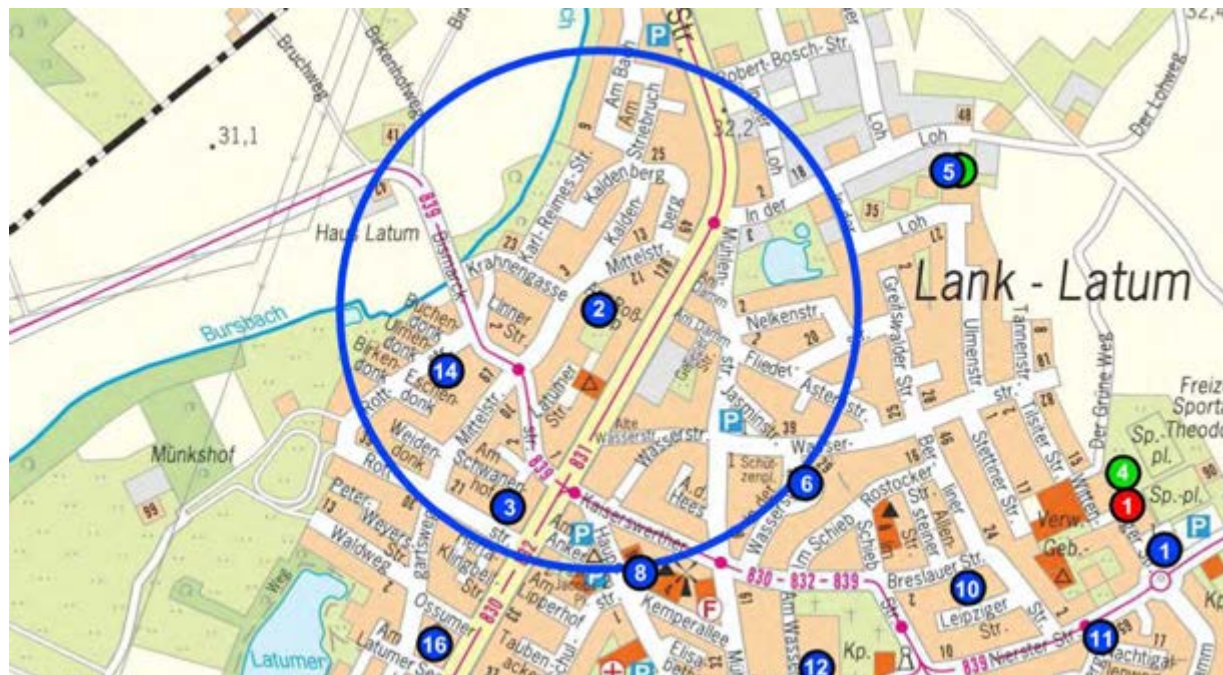


Ansicht

Soziale Aspekte	Soziale Sicherheit	Kinder können sich sicher fühlen, soziale Kontrolle ist gegeben	Green
	Begleitende Angebote	Gute Lage im Quartier, weitere Infrastrukturangebote vorhanden	Yellow
Nutzungsaspekte Vielfalt Fläche	Differenzierte Flächengestaltung	Verschiedene Spielzonen, unterschiedliche Flächenausgestaltung	Yellow
	Gute Aufenthaltsqualität	Spielen - begegnen - verweilen	Green
	Barrierefreier Zugang	Mind. ein Zugang ist barrierefrei	Green
Nutzungsaspekte Vielfalt Spielwert	Vielfältige Spielmöglichkeiten	Gute Spielmöglichkeiten in ausreichender Anzahl	Green
	Freies Spiel	Individuelle Spielgestaltung, bewegen und begreifen	Yellow
	Sinnliche Wahrnehmung	Naturnahes Erleben mit allen Sinnen	Yellow
Städtebauliche Aspekte	Qualitätsvolle Flächen	Gesamtstädtisch erforderlicher Standort, grüne Plätze	Yellow
	Grünräumliche Aspekte	Bedeutung der Fläche für Klima, Boden, Luft, Bäume in der Stadt	Red
Verkehrsräumliche Aspekte	Gute Anbindung	Kurze Wege, wohnungsnah, autofrei	Yellow
	Wenig Hindernisse, Verkehrssicherheit	Kindgerechte Wege, Querungshilfen und Beschilderung, keine Querung von Hauptstraßen	Yellow
	Geringe Lärmimmission	Bereiche der Ruhe, abseits der Hauptstraßen, außerhalb der Fluglärmschutzzone nach Fluglärmschutzgesetz	Green

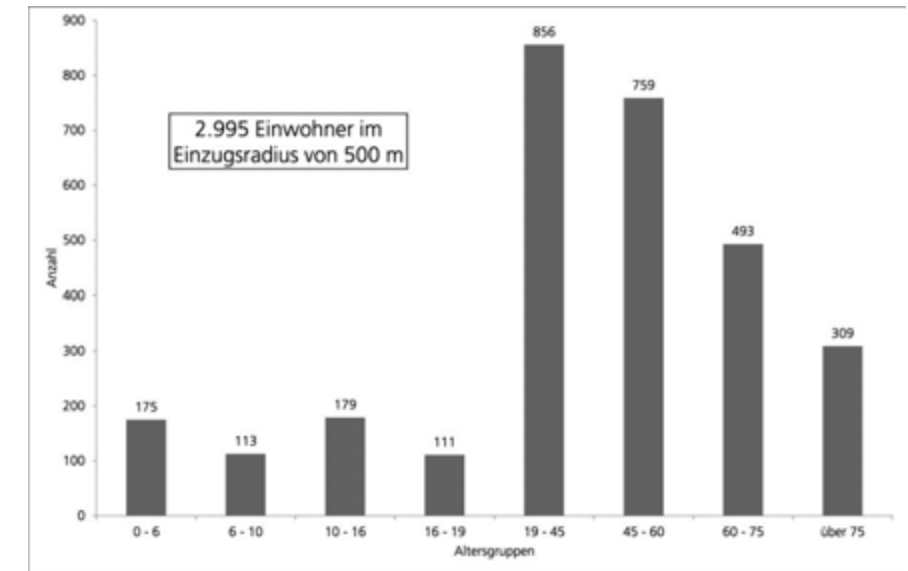
Spielplatz Am Roßkamp Typ B + C LL 2

Einzugsradius 500 m



2. Am Roßkamp, 1. Am Forstenberg, 3. Am Schwanenhof, 5. In der Loh, 6. In der Wasserstadt, 8. Kemperallee, 10. Leipziger Straße, 11. Nachtigallenweg, 14. Rottstraße, 16. Weingartsweg
 1. Wittenberger Straße, 4. Wittenberger Straße

Altersstruktur Stand 2015



Flächenstruktur

- Spielplatz entspricht der Größenvorgabe lt. Runderlass
 Gesamtfläche 1.031 qm: Davon:
- Spielsand ca. 26 qm
 - Fallschutzfläche ca. 240 qm
 - Gehölzfläche ca. 86 qm
 - Rasenfläche ca. 452 qm
 - Wegefläche ca. 227 qm

Festlegung im	
FNP	B-Plan
Ja / Nein	Ja / Nein
	Nr. 70B, 1. And.



Luftbild

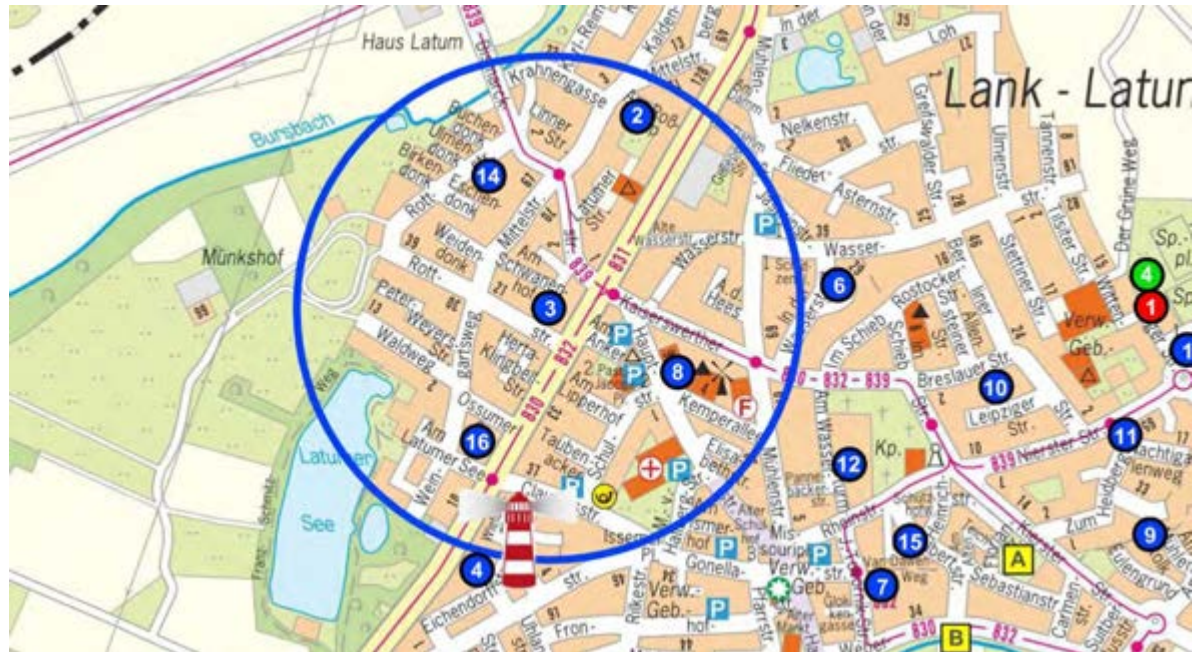


Ansicht

Soziale Aspekte	Soziale Sicherheit	Kinder können sich sicher fühlen, soziale Kontrolle ist gegeben	
	Begleitende Angebote	Gute Lage im Quartier, weitere Infrastrukturangebote vorhanden	
Nutzungsaspekte Vielfalt Fläche	Differenzierte Flächengestaltung	Verschiedene Spielzonen, unterschiedliche Flächenausgestaltung	
	Gute Aufenthaltsqualität	Spielen - begegnen - verweilen	
	Barrierefreier Zugang	Mind. ein Zugang ist barrierefrei	
Nutzungsaspekte Vielfalt Spielwert	Vielfältige Spielmöglichkeiten	Gute Spielmöglichkeiten in ausreichender Anzahl	
	Freies Spiel	Individuelle Spielgestaltung, bewegen und begreifen	
	Sinnliche Wahrnehmung	Naturnahes Erleben mit allen Sinnen	
Städtebauliche Aspekte	Qualitätsvolle Flächen	Gesamtstädtisch erforderlicher Standort, grüne Plätze	
	Grünräumliche Aspekte	Bedeutung der Fläche für Klima, Boden, Luft, Bäume in der Stadt	
Verkehrsräumliche Aspekte	Gute Anbindung	Kurze Wege, wohnungsnah, autofrei	
	Wenig Hindernisse, Verkehrssicherheit	Kindgerechte Wege, Querungshilfen und Beschilderung, keine Querung von Hauptstraßen	
	Geringe Lärmimmission	Bereiche der Ruhe, abseits der Hauptstraßen, außerhalb der Fluglärmschutzzone nach Fluglärmschutzgesetz	

Spielplatz Am Schwanenhof Typ B + C LL 3

Einzugsradius 500 m



3. Am Schwanenhof, 2. Am Roßkamp, 4. Eichendorffstraße, 6. In der Wasserstadt, 7. Josef-Tovornik-Straße, 8. Kemperallee, 9. Kierster Straße, 10. Leipziger Straße, 11. Nachtigallenweg, 12. Pannebäckerstraße, 14. Rottstraße, 15. Van-Dawen-Weg, 16. Weingartsweg
 1. Wittenberger Straße, 4. Wittenberger Straße, A. Florianstraße, B. Webergasse

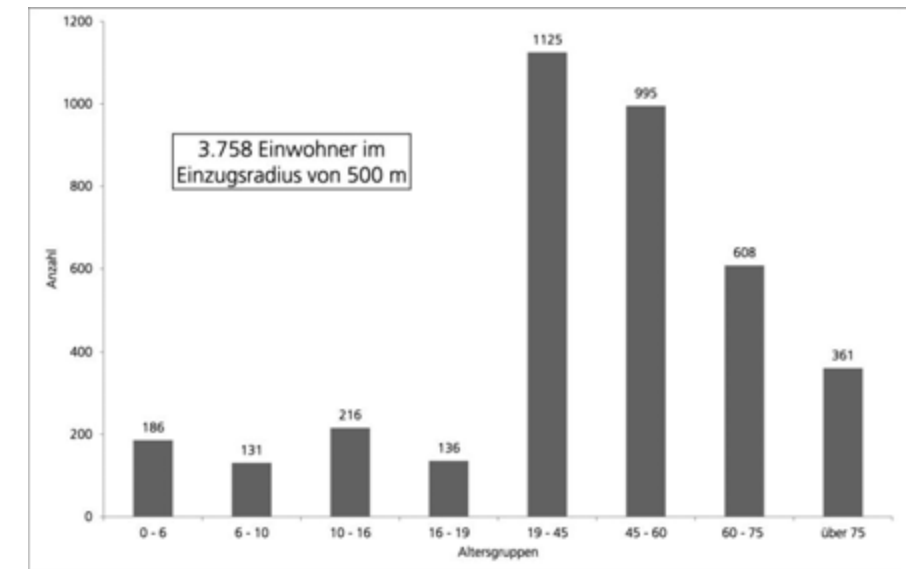


Luftbild



Ansicht

Altersstruktur Stand 2015



Flächenstruktur Spielplatz entspricht der Größenvorgabe lt. Runderlass
 Gesamtfläche 793 qm: Davon:
 - Gehölzfläche ca. 241 qm
 - Rasenfläche ca. 290 qm
 - Wegefläche ca. 262 qm

Festlegung im	
FNP	B-Plan
Ja / Nein	Ja / Nein § 34

Soziale Aspekte	Soziale Sicherheit	Kinder können sich sicher fühlen, soziale Kontrolle ist gegeben	
	Begleitende Angebote	Gute Lage im Quartier, weitere Infrastrukturangebote vorhanden	
Nutzungsaspekte Vielfalt Fläche	Differenzierte Flächengestaltung	Verschiedene Spielzonen, unterschiedliche Flächenausgestaltung	
	Gute Aufenthaltsqualität	Spielen - begegnen - verweilen	
	Barrierefreier Zugang	Mind. ein Zugang ist barrierefrei	
Nutzungsaspekte Vielfalt Spielwert	Vielfältige Spielmöglichkeiten	Gute Spielmöglichkeiten in ausreichender Anzahl	
	Freies Spiel	Individuelle Spielgestaltung, bewegen und begreifen	
	Sinnliche Wahrnehmung	Naturnahes Erleben mit allen Sinnen	
Städtebauliche Aspekte	Qualitätsvolle Flächen	Gesamtstädtisch erforderlicher Standort, grüne Plätze	
	Grünräumliche Aspekte	Bedeutung der Fläche für Klima, Boden, Luft, Bäume in der Stadt	
Verkehrsräumliche Aspekte	Gute Anbindung	Kurze Wege, wohnungsnah, autofrei	
	Wenig Hindernisse, Verkehrssicherheit	Kindgerechte Wege, Querungshilfen und Beschilderung, keine Querung von Hauptstraßen	
	Geringe Lärmimmission	Bereiche der Ruhe, abseits der Hauptstraßen, außerhalb der Fluglärmschutzzone nach Fluglärmschutzgesetz	

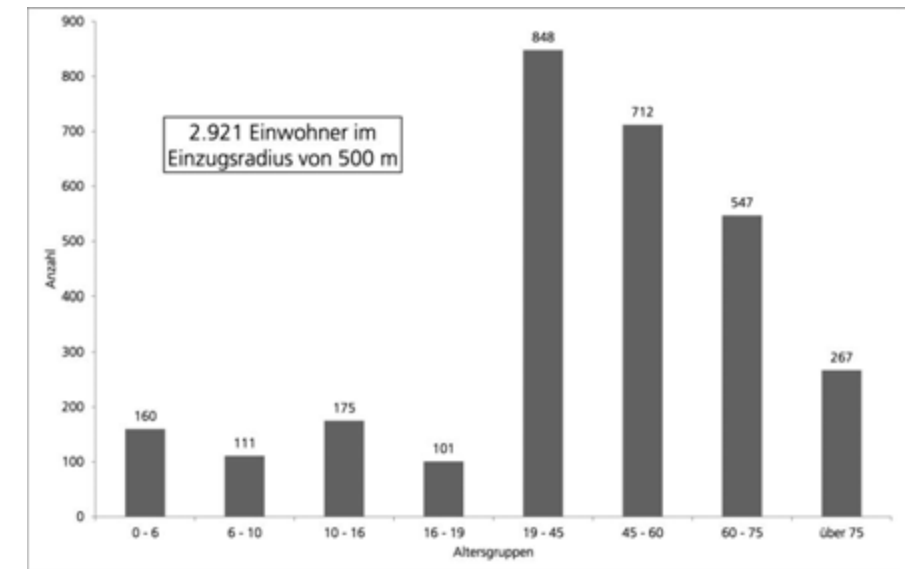
Spielplatz Eichendorffstraße Typ B + C LL 4

Einzugsradius 500 m



4. Eichendorffstraße, 3. Am Schwanenhof, 6. In der Wasserstadt, 7. Josef-Tovornik-Straße
8. Kemperallee, 10. Leipziger Straße, 12. Pannebäckerstraße 13. Rilkestraße, 15. Van-Dawen-Weg,
16. Weingartsweg, A. Florianstraße, B. Webergasse

Altersstruktur Stand 2015



Flächenstruktur

Spielplatz entspricht der Größenvorgabe lt. Runderlass
Gesamtfläche 949 qm: Davon:
- Sandfläche ca. 163 qm
- Gehölzfläche ca. 263 qm
- Rasenfläche ca. 328 qm
- Wegefläche ca. 195 qm

Festlegung im	
FNP	B-Plan
Ja / Nein	Ja / Nein § 34



Luftbild



Ansicht

Soziale Aspekte	Soziale Sicherheit	Kinder können sich sicher fühlen, soziale Kontrolle ist gegeben	Green
	Begleitende Angebote	Gute Lage im Quartier, weitere Infrastrukturangebote vorhanden	Yellow
Nutzungsaspekte Vielfalt Fläche	Differenzierte Flächengestaltung	Verschiedene Spielzonen, unterschiedliche Flächenausgestaltung	Yellow
	Gute Aufenthaltsqualität	Spielen - begegnen - verweilen	Green
	Barrierefreier Zugang	Mind. ein Zugang ist barrierefrei	Green
Nutzungsaspekte Vielfalt Spielwert	Vielfältige Spielmöglichkeiten	Gute Spielmöglichkeiten in ausreichender Anzahl	Green
	Freies Spiel	Individuelle Spielgestaltung, bewegen und begreifen	Yellow
	Sinnliche Wahrnehmung	Naturnahes Erleben mit allen Sinnen	Yellow
Städtebauliche Aspekte	Qualitätsvolle Flächen	Gesamtstädtisch erforderlicher Standort, grüne Plätze	Green
	Grünräumliche Aspekte	Bedeutung der Fläche für Klima, Boden, Luft, Bäume in der Stadt	Red
Verkehrsräumliche Aspekte	Gute Anbindung	Kurze Wege, wohnungsnah, autofrei	Green
	Wenig Hindernisse, Verkehrssicherheit	Kindgerechte Wege, Querungshilfen und Beschilderung, keine Querung von Hauptstraßen	Green
	Geringe Lärmimmission	Bereiche der Ruhe, abseits der Hauptstraßen, außerhalb der Fluglärmschutzzone nach Fluglärmschutzgesetz	Green

Spielplatz mit Bolzplatz In der Loh Typ A + B + C

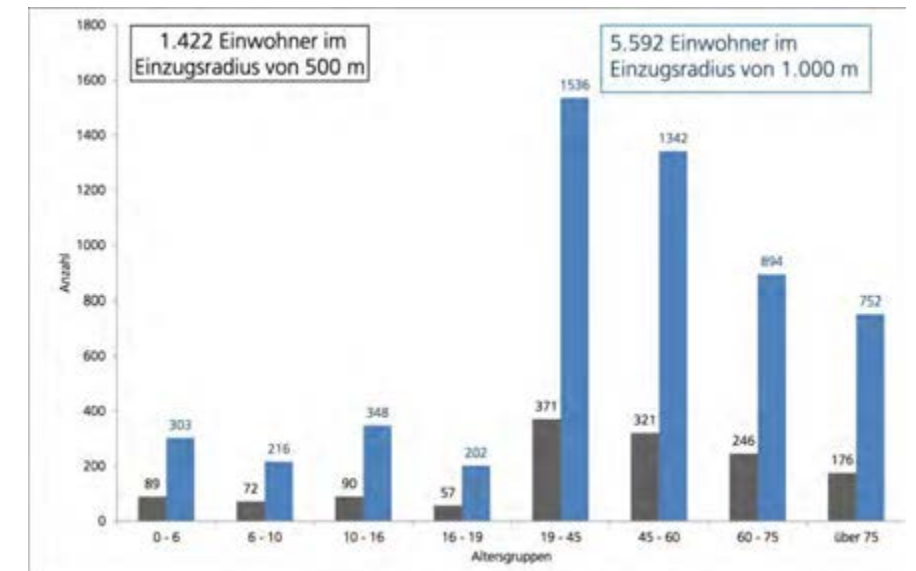
LL 5

Einzugsradius 500 m und 1.000 Typ A



5. In der Loh, 2. Am Roßkamp, 3. Am Schwanenhof, 6. In der Wasserstadt, 14. Rottstraße
1. Wittenberger Straße, 4. Wittenberger Straße

Altersstruktur
Stand 2015



Flächenstruktur Spielplatz entspricht der Größenvorgabe lt. Runderlass
Gesamtfläche 1.533 qm: Davon:
- Sandfläche ca. 80 qm
- Gehölzfläche ca. 478 qm
- Wegefläche ca. 975 qm

Festlegung im	
FNP	B-Plan
Ja / Nein	Ja / Nein Nr. 5



Luftbild



Ansicht

Soziale Aspekte	Soziale Sicherheit	Kinder können sich sicher fühlen, soziale Kontrolle ist gegeben	Green
	Begleitende Angebote	Gute Lage im Quartier, weitere Infrastrukturangebote vorhanden	Red
Nutzungsaspekte Vielfalt Fläche	Differenzierte Flächengestaltung	Verschiedene Spielzonen, unterschiedliche Flächenausgestaltung	Yellow
	Gute Aufenthaltsqualität	Spielen - begegnen - verweilen	Red
	Barrierefreier Zugang	Mind. ein Zugang ist barrierefrei	Green
Nutzungsaspekte Vielfalt Spielwert	Vielfältige Spielmöglichkeiten	Gute Spielmöglichkeiten in ausreichender Anzahl	Yellow
	Freies Spiel	Individuelle Spielgestaltung, bewegen und begreifen	Yellow
	Sinnliche Wahrnehmung	Naturnahes Erleben mit allen Sinnen	Yellow
Städtebauliche Aspekte	Qualitätsvolle Flächen	Gesamtstädtisch erforderlicher Standort, grüne Plätze	Yellow
	Grünräumliche Aspekte	Bedeutung der Fläche für Klima, Boden, Luft, Bäume in der Stadt	Red
Verkehrsräumliche Aspekte	Gute Anbindung	Kurze Wege, wohnungsnah, autofrei	Green
	Wenig Hindernisse, Verkehrssicherheit	Kindgerechte Wege, Querungshilfen und Beschilderung, keine Querung von Hauptstraßen	Green
	Geringe Lärmimmission	Bereiche der Ruhe, abseits der Hauptstraßen, außerhalb der Fluglärmschutzzone nach Fluglärmschutzgesetz	Green

Spielplatz In der Wasserstadt Typ B + C

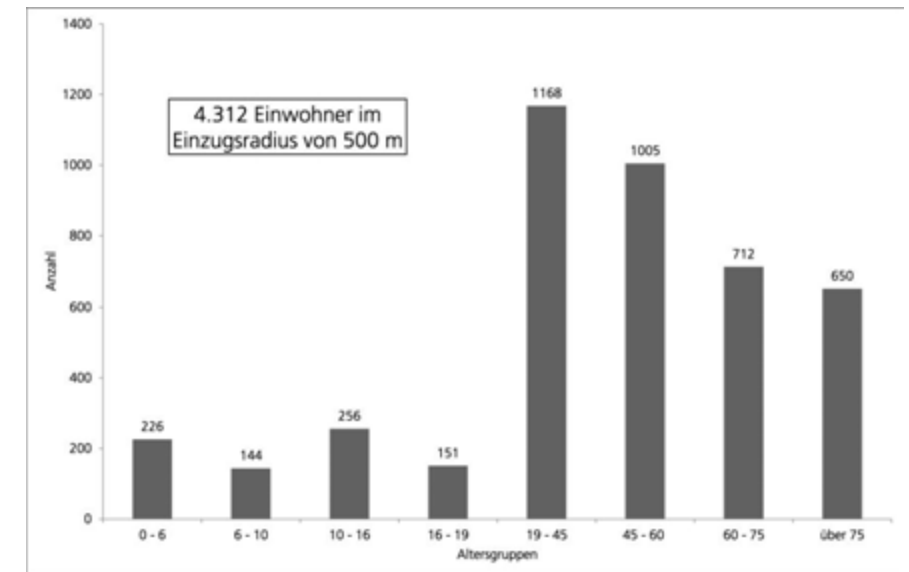
LL 6

Einzugsradius 500 m



6. In der Wasserstadt, 2. Am Roßkamp, 3. Am Schwanenhof, 4. Eichendorffstraße, 5. In der Loh, 7. Josef-Tovornik-Straße, 8. Kemperallee, 9. Kierster Straße, 10. Leipziger Straße, 11. Nachtigallenweg, 12. Pannebäckerstraße, 14. Rottstraße, 15. Van-Dawen-Weg, 16. Weingartsweg, 1. Wittenberger Straße, 4. Wittenberger Straße, A. Florianstraße

Altersstruktur Stand 2015



Flächenstruktur Spielplatz entspricht der Größenvorgabe lt. Runderlass
 Gesamtfläche 929 qm: Davon:
 - Sandfläche ca. 157 qm
 - Gehölzfläche ca. 214 qm
 - Rasenfläche ca. 394 qm
 - Wegefläche ca. 164 qm

Festlegung im	
FNP	B-Plan
Ja / Nein	Ja / Nein
	§ 34



Luftbild



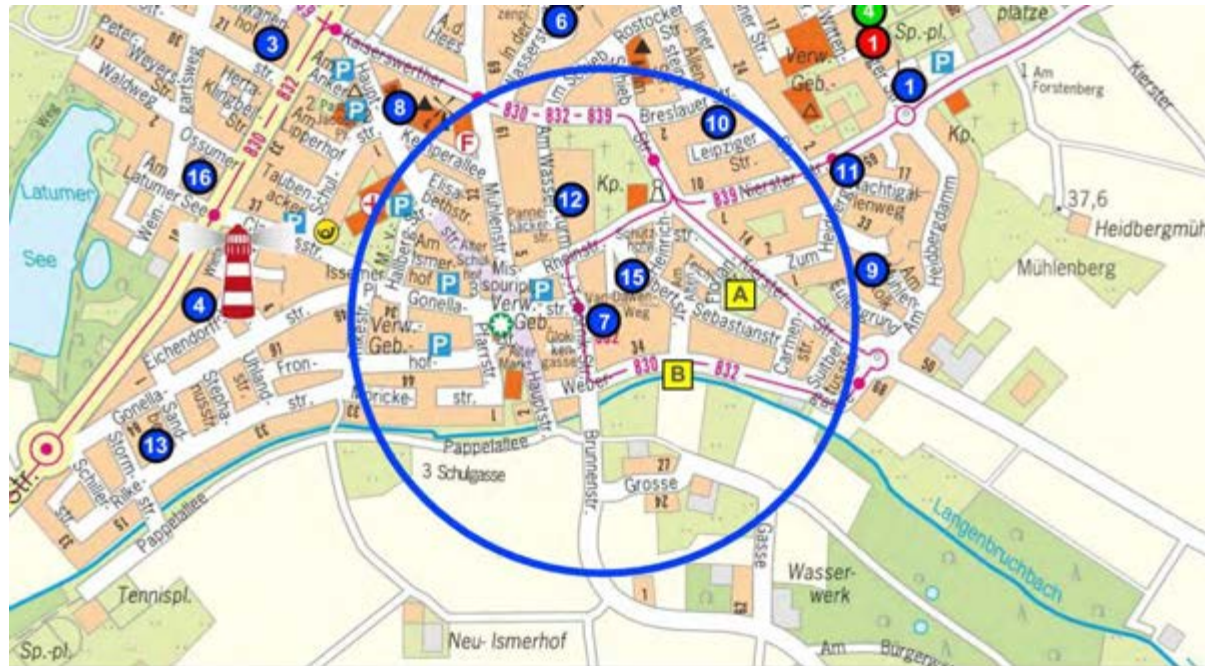
Ansicht

Soziale Aspekte	Soziale Sicherheit	Kinder können sich sicher fühlen, soziale Kontrolle ist gegeben	Green
	Begleitende Angebote	Gute Lage im Quartier, weitere Infrastrukturangebote vorhanden	Yellow
Nutzungsaspekte Vielfalt Fläche	Differenzierte Flächengestaltung	Verschiedene Spielzonen, unterschiedliche Flächenausgestaltung	Yellow
	Gute Aufenthaltsqualität	Spielen - begegnen - verweilen	Green
	Barrierefreier Zugang	Mind. ein Zugang ist barrierefrei	Green
Nutzungsaspekte Vielfalt Spielwert	Vielfältige Spielmöglichkeiten	Gute Spielmöglichkeiten in ausreichender Anzahl	Yellow
	Freies Spiel	Individuelle Spielgestaltung, bewegen und begreifen	Red
	Sinnliche Wahrnehmung	Naturnahes Erleben mit allen Sinnen	Yellow
Städtebauliche Aspekte	Qualitätsvolle Flächen	Gesamtstädtisch erforderlicher Standort, grüne Plätze	Green
	Grünräumliche Aspekte	Bedeutung der Fläche für Klima, Boden, Luft, Bäume in der Stadt	Red
Verkehrsräumliche Aspekte	Gute Anbindung	Kurze Wege, wohnungsnah, autofrei	Green
	Wenig Hindernisse, Verkehrssicherheit	Kindgerechte Wege, Querungshilfen und Beschilderung, keine Querung von Hauptstraßen	Green
	Geringe Lärmimmission	Bereiche der Ruhe, abseits der Hauptstraßen, außerhalb der Fluglärmschutzzone nach Fluglärmschutzgesetz	Green

Spielplatz Josef-Tovornik-Straße Typ B + C

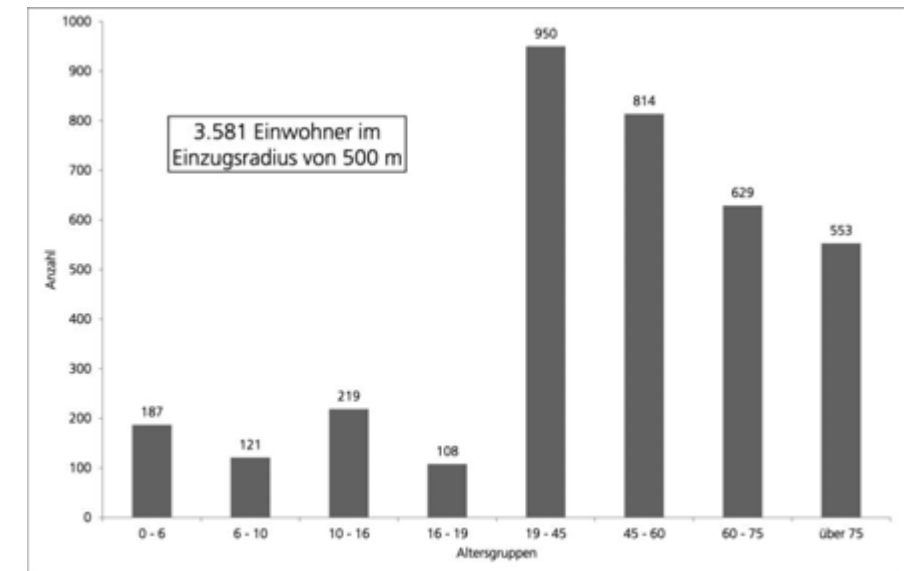
LL 7

Einzugsradius 500 m



7. Josef-Tovornik-Straße, 1. Am Forstenberg, 3. Am Schwanenhof, 4. Eichendorffstraße, 6. In der Wasserstadt, 8. Kemperallee, 9. Kierster Straße, 10. Leipziger Straße, 11. Nachtigallenweg, 12. Pannebäckerstraße, 13. Rilkestraße, 15. Van-Dawen-Weg, 16. Weingartsweg, 1. Wittenberger Straße, 4. Wittenberger Straße, A. Florianstraße, B. Webergasse

Altersstruktur Stand 2015



Flächenstruktur

Spielplatz entspricht der Größenvorgabe lt. Runderlass
 Gesamtfläche 1.082 qm: Davon:
 - Sandfläche ca. 84 qm
 - Gehölzfläche ca. 510 qm
 - Kiesfläche ca. 324 qm
 - Wegefläche ca. 164 qm

Festlegung im	
FNP	B-Plan
Ja / Nein	Ja / Nein
	Nr. 161, Blatt 1



Luftbild



Ansicht

Soziale Aspekte	Soziale Sicherheit	Kinder können sich sicher fühlen, soziale Kontrolle ist gegeben	Green
	Begleitende Angebote	Gute Lage im Quartier, weitere Infrastrukturangebote vorhanden	Green
Nutzungsaspekte Vielfalt Fläche	Differenzierte Flächengestaltung	Verschiedene Spielzonen, unterschiedliche Flächenausgestaltung	Red
	Gute Aufenthaltsqualität	Spielen - begegnen - verweilen	Yellow
	Barrierefreier Zugang	Mind. ein Zugang ist barrierefrei	Green
Nutzungsaspekte Vielfalt Spielwert	Vielfältige Spielmöglichkeiten	Gute Spielmöglichkeiten in ausreichender Anzahl	Green
	Freies Spiel	Individuelle Spielgestaltung, bewegen und begreifen	Yellow
	Sinnliche Wahrnehmung	Naturnahes Erleben mit allen Sinnen	Yellow
Städtebauliche Aspekte	Qualitätsvolle Flächen	Gesamtstädtisch erforderlicher Standort, grüne Plätze	Green
	Grünräumliche Aspekte	Bedeutung der Fläche für Klima, Boden, Luft, Bäume in der Stadt	Yellow
Verkehrsräumliche Aspekte	Gute Anbindung	Kurze Wege, wohnungsnah, autofrei	Green
	Wenig Hindernisse, Verkehrssicherheit	Kindgerechte Wege, Querungshilfen und Beschilderung, keine Querung von Hauptstraßen	Yellow
	Geringe Lärmimmission	Bereiche der Ruhe, abseits der Hauptstraßen, außerhalb der Fluglärmschutzzone nach Fluglärmschutzgesetz	Green

Spielplatz Kemperallee Typ B + C

LL 8

Einzugsradius 500 m



8. Kemperallee, 1. Am Forstenberg, 2. Am Roßkamp, 3. Am Schwanenhof, 4. Eichendorff-Straße, 6 In der Wasserstadt, 7. Josef-Tovornik-Straße, 9. Kierster Straße, 10. Leipziger Straße, 11. Nachtigallenweg, 12. Pannebäckerstraße, 14. Rottstraße, 15. Van-Dawen-Weg, 16. Weingartsweg,
 1. Wittenberger Straße, 4. Wittenberger Straße, A. Florianstraße, B. Webergasse

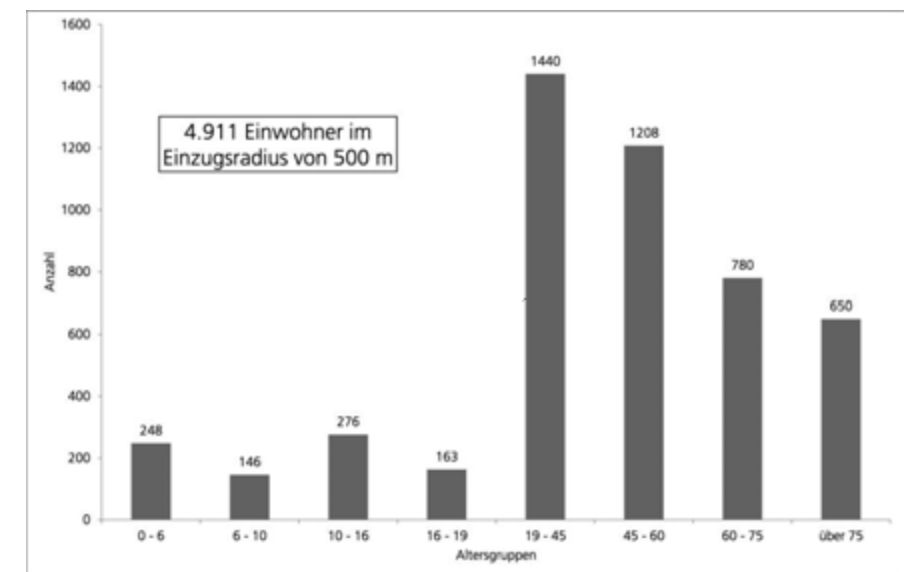


Luftbild



Ansicht

Altersstruktur Stand 2015



Flächenstruktur

Spielplatz entspricht der Größenvorgabe lt. Runderlass
 Gesamtfläche 1.704 qm: Davon:
 - Sandfläche ca. 467 qm
 - Gehölzfläche ca. 776 qm
 - Rasenfläche ca. 111 qm
 - Wegefläche ca. 350 qm

Festlegung im	
FNP	B-Plan
Ja / Nein	Ja / Nein
	§ 34

Soziale Aspekte	Soziale Sicherheit	Kinder können sich sicher fühlen, soziale Kontrolle ist gegeben	Green
	Begleitende Angebote	Gute Lage im Quartier, weitere Infrastrukturangebote vorhanden	Green
Nutzungsaspekte Vielfalt Fläche	Differenzierte Flächengestaltung	Verschiedene Spielzonen, unterschiedliche Flächenausgestaltung	Yellow
	Gute Aufenthaltsqualität	Spielen - begegnen - verweilen	Green
	Barrierefreier Zugang	Mind. ein Zugang ist barrierefrei	Green
Nutzungsaspekte Vielfalt Spielwert	Vielfältige Spielmöglichkeiten	Gute Spielmöglichkeiten in ausreichender Anzahl	Green
	Freies Spiel	Individuelle Spielgestaltung, bewegen und begreifen	Yellow
	Sinnliche Wahrnehmung	Naturnahes Erleben mit allen Sinnen	Yellow
Städtebauliche Aspekte	Qualitätsvolle Flächen	Gesamtstädtisch erforderlicher Standort, grüne Plätze	Green
	Grünräumliche Aspekte	Bedeutung der Fläche für Klima, Boden, Luft, Bäume in der Stadt	Green
Verkehrsräumliche Aspekte	Gute Anbindung	Kurze Wege, wohnungsnah, autofrei	Green
	Wenig Hindernisse, Verkehrssicherheit	Kindgerechte Wege, Querungshilfen und Beschilderung, keine Querung von Hauptstraßen	Yellow
	Geringe Lärmimmission	Bereiche der Ruhe, abseits der Hauptstraßen, außerhalb der Fluglärmschutzzone nach Fluglärmschutzgesetz	Green

Spielplatz Kierster Straße Typ B + C LL 9

Einzugsradius 200 m



9. Kierster Straße, 1. Am Forstenberg, 3. Am Schwanenhof, 6 In der Wasserstadt, 7. Josef-Tovornik-Straße, 8. Kemperallee 10. Leipziger Straße, 11. Nachtigallenweg, 12. Pannebäckerstraße, 15. Van-Dawen-Weg,
 1. **Wittenberger Straße**, 4. **Wittenberger Straße**, A. Florianstraße, B. Webergasse

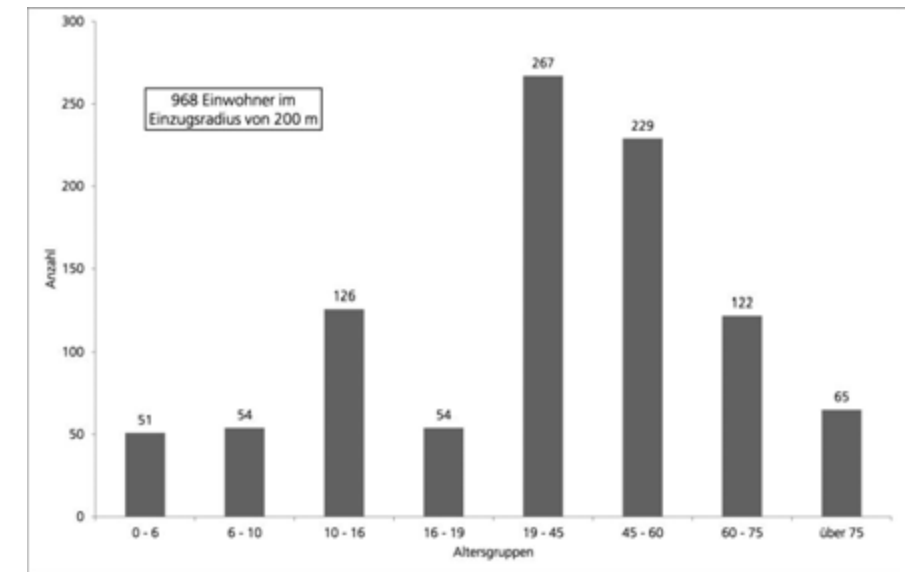


Luftbild



Ansicht

Altersstruktur Stand 2015



Flächenstruktur Spielplatz entspricht der Größenvorgabe lt. Runderlass
 Gesamtfläche 1.343 qm: Davon:
 - Sandfläche ca. 260 qm
 - Gehölzfläche ca. 589 qm
 - Rasenfläche ca. 193 qm
 - Wegefläche ca. 301 qm

Festlegung im	
FNP	B-Plan
Ja / Nein	Ja / Nein Nr. 230

Soziale Aspekte	Soziale Sicherheit	Kinder können sich sicher fühlen, soziale Kontrolle ist gegeben	
	Begleitende Angebote	Gute Lage im Quartier, weitere Infrastrukturangebote vorhanden	
Nutzungsaspekte Vielfalt Fläche	Differenzierte Flächengestaltung	Verschiedene Spielzonen, unterschiedliche Flächenausgestaltung	
	Gute Aufenthaltsqualität	Spielen - begegnen - verweilen	
	Barrierefreier Zugang	Mind. ein Zugang ist barrierefrei	
Nutzungsaspekte Vielfalt Spielwert	Vielfältige Spielmöglichkeiten	Gute Spielmöglichkeiten in ausreichender Anzahl	
	Freies Spiel	Individuelle Spielgestaltung, bewegen und begreifen	
	Sinnliche Wahrnehmung	Naturnahes Erleben mit allen Sinnen	
Städtebauliche Aspekte	Qualitätsvolle Flächen	Gesamtstädtisch erforderlicher Standort, grüne Plätze	
	Grünräumliche Aspekte	Bedeutung der Fläche für Klima, Boden, Luft, Bäume in der Stadt	
Verkehrsräumliche Aspekte	Gute Anbindung	Kurze Wege, wohnungsnah, autofrei	
	Wenig Hindernisse, Verkehrssicherheit	Kindgerechte Wege, Querungshilfen und Beschilderung, keine Querung von Hauptstraßen	
	Geringe Lärmimmission	Bereiche der Ruhe, abseits der Hauptstraßen, außerhalb der Fluglärmschutzzone nach Fluglärmschutzgesetz	

Spielplatz Leipziger Straße Typ B + C

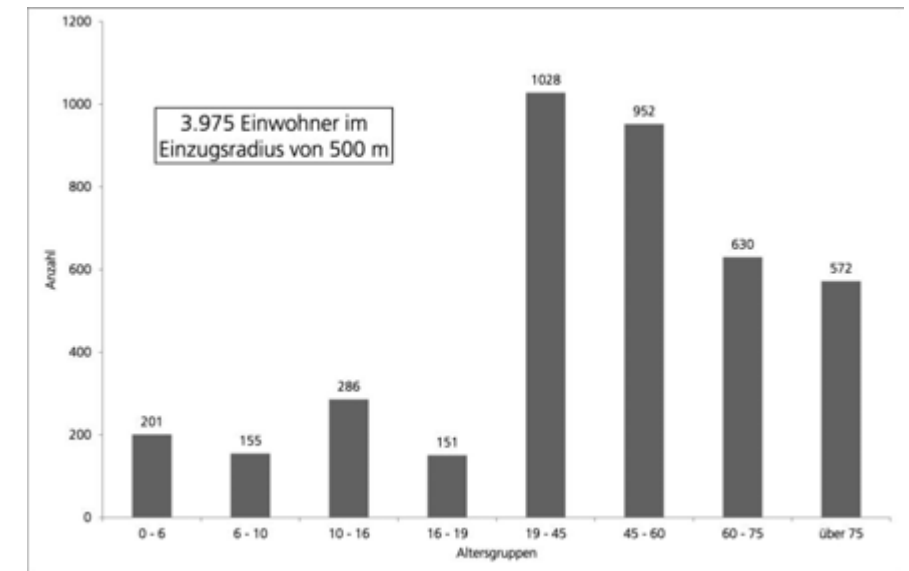
LL 10

Einzugsradius 500 m



10. Leipziger Straße, 1. Am Forstenberg, 2. Am Roßkamp, 3. Am Schwanenhof, 4. Eichendorffstraße, 6. In der Wasserstadt, 7. Josef-Tovornik-Straße, 8. Kemperallee, 9. Kierster Straße, 11. Nachtigallenweg, 12. Pannebäckerstraße, 13. Rilkestraße, 14. Rottstraße, 15. Van-Dawen-Weg, 16. Weingartsweg
 1. Wittenberger Straße, 4. Wittenberger Straße, A. Florianstraße, B. Webergasse

Altersstruktur Stand 2015



Flächenstruktur Spielplatz entspricht der Größenvorgabe lt. Runderlass

Gesamtfläche 649 qm: Davon:
 - Sandfläche ca. 47 qm
 - Gehölzfläche ca. 189 qm
 - Rasenfläche ca. 236 qm
 - Wegefläche ca. 177 qm

Festlegung im	
FNP	B-Plan
Ja / Nein	Ja / Nein
	Nr. 112



Luftbild



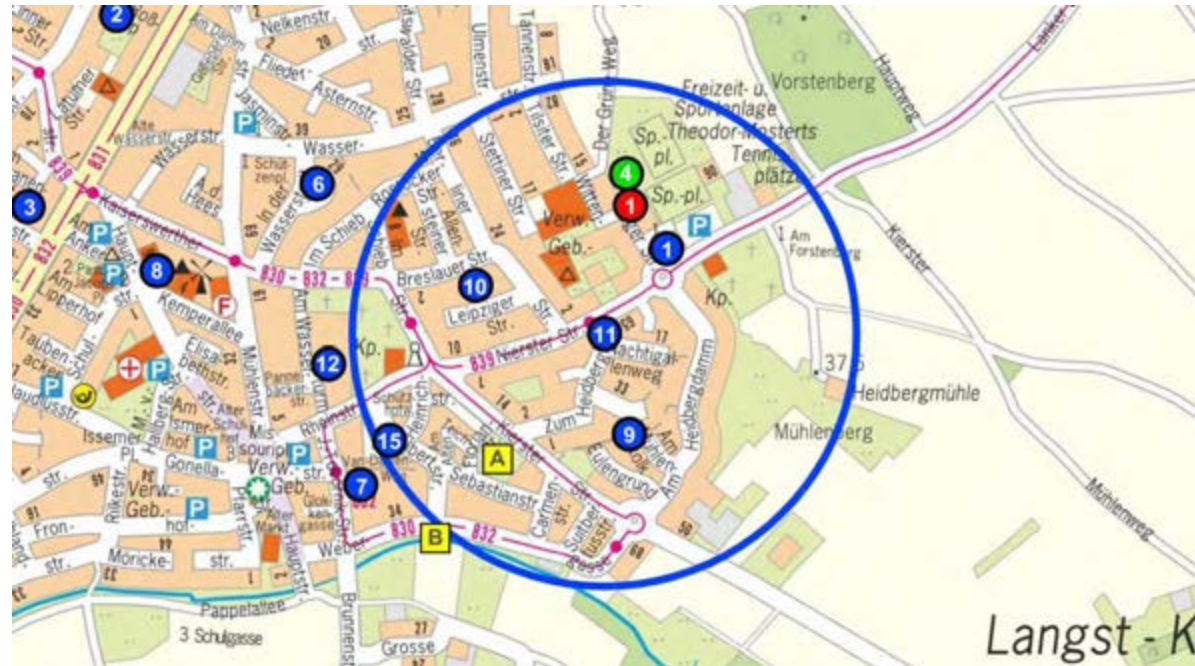
Ansicht

Soziale Aspekte	Soziale Sicherheit	Kinder können sich sicher fühlen, soziale Kontrolle ist gegeben	Green
	Begleitende Angebote	Gute Lage im Quartier, weitere Infrastrukturangebote vorhanden	Yellow
Nutzungsaspekte Vielfalt Fläche	Differenzierte Flächengestaltung	Verschiedene Spielzonen, unterschiedliche Flächenausgestaltung	Red
	Gute Aufenthaltsqualität	Spielen - begegnen - verweilen	Yellow
	Barrierefreier Zugang	Mind. ein Zugang ist barrierefrei	Green
Nutzungsaspekte Vielfalt Spielwert	Vielfältige Spielmöglichkeiten	Gute Spielmöglichkeiten in ausreichender Anzahl	Yellow
	Freies Spiel	Individuelle Spielgestaltung, bewegen und begreifen	Red
	Sinnliche Wahrnehmung	Naturnahes Erleben mit allen Sinnen	Red
Städtebauliche Aspekte	Qualitätsvolle Flächen	Gesamtstädtisch erforderlicher Standort, grüne Plätze	Green
	Grünräumliche Aspekte	Bedeutung der Fläche für Klima, Boden, Luft, Bäume in der Stadt	Yellow
Verkehrsräumliche Aspekte	Gute Anbindung	Kurze Wege, wohnungsnah, autofrei	Green
	Wenig Hindernisse, Verkehrssicherheit	Kindgerechte Wege, Querungshilfen und Beschilderung, keine Querung von Hauptstraßen	Green
	Geringe Lärmimmission	Bereiche der Ruhe, abseits der Hauptstraßen, außerhalb der Fluglärmschutzzone nach Fluglärmschutzgesetz	Green

Spielplatz Nachtigallenweg Typ C

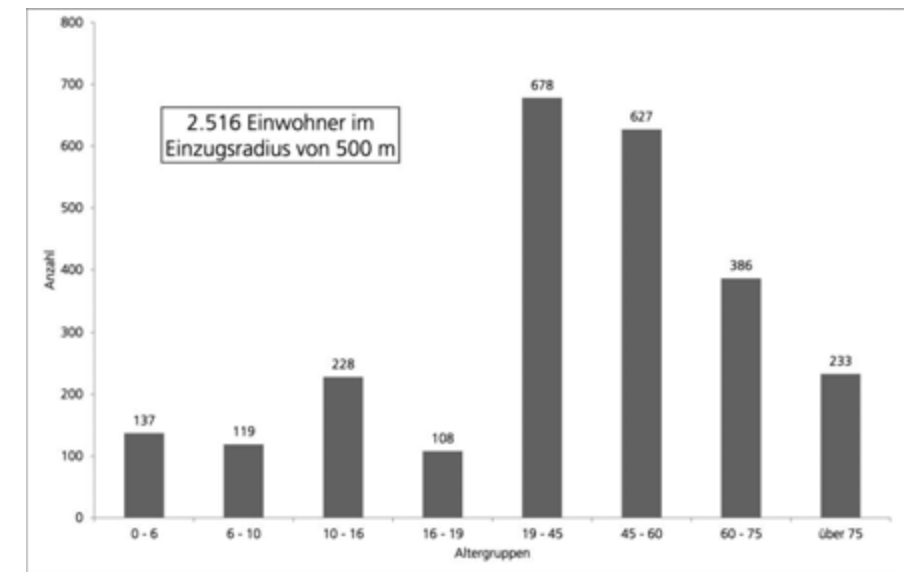
LL 11

Einzugsradius 500 m



11. Nachtigallenweg, 1. Am Forstenberg, 2. Am Roßkamp, 3. Am Schwanenhof, 4. Eichendorff-Straße, 6. In der Wasserstadt, 7. Josef-Tovornik-Straße, 8. Kemperallee, 9. Kierster Straße, 10. Leipziger Straße, 12. Pannebäckerstraße, 14. Rottstraße, 15. Van-Dawen-Weg, 1. Wittenberger Straße, 4. Wittenberger Straße, A. Florianstraße, B. Webergasse

Altersstruktur Stand 2015



Flächenstruktur Spielplatz entspricht der Größenvorgabe lt. Runderlass
 Gesamtfläche 504 qm: Davon:
 - Sandfläche ca. 14 qm
 - Gehölzfläche ca. 266 qm
 - Wegefläche ca. 224 qm

Festlegung im	
FNP	B-Plan
Ja / Nein	Ja / Nein Nr. 11a



Luftbild



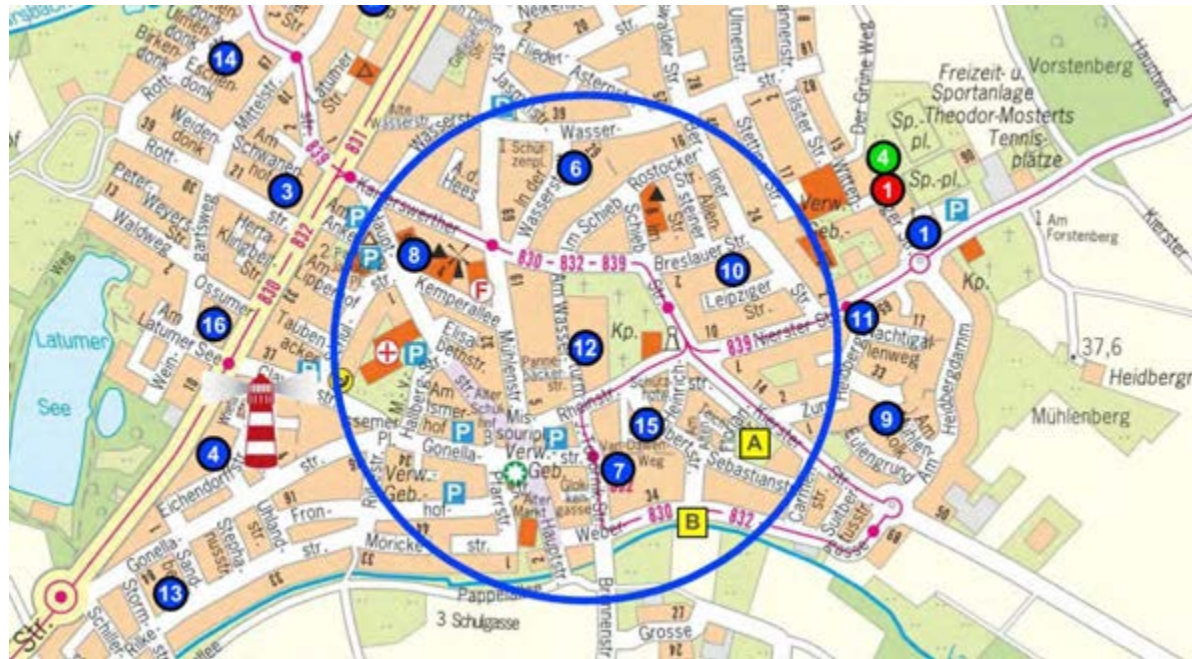
Ansicht

Soziale Aspekte	Soziale Sicherheit	Kinder können sich sicher fühlen, soziale Kontrolle ist gegeben	Yellow
	Begleitende Angebote	Gute Lage im Quartier, weitere Infrastrukturangebote vorhanden	Red
Nutzungsaspekte Vielfalt Fläche	Differenzierte Flächengestaltung	Verschiedene Spielzonen, unterschiedliche Flächenausgestaltung	Red
	Gute Aufenthaltsqualität	Spielen - begegnen - verweilen	Red
	Barrierefreier Zugang	Mind. ein Zugang ist barrierefrei	Green
Nutzungsaspekte Vielfalt Spielwert	Vielfältige Spielmöglichkeiten	Gute Spielmöglichkeiten in ausreichender Anzahl	Red
	Freies Spiel	Individuelle Spielgestaltung, bewegen und begreifen	Red
	Sinnliche Wahrnehmung	Naturnahes Erleben mit allen Sinnen	Red
Städtebauliche Aspekte	Qualitätsvolle Flächen	Gesamtstädtisch erforderlicher Standort, grüne Plätze	Red
	Grünräumliche Aspekte	Bedeutung der Fläche für Klima, Boden, Luft, Bäume in der Stadt	Red
Verkehrsräumliche Aspekte	Gute Anbindung	Kurze Wege, wohnungsnah, autofrei	Green
	Wenig Hindernisse, Verkehrssicherheit	Kindgerechte Wege, Querungshilfen und Beschilderung, keine Querung von Hauptstraßen	Green
	Geringe Lärmimmission	Bereiche der Ruhe, abseits der Hauptstraßen, außerhalb der Fluglärmschutzzone nach Fluglärmgesetz	Green

Spielplatz Pannebäckerstraße Typ B + C

LL 12

Einzugsradius 500 m



- 12. Pannebäckerstraße, 1. Am Forstenberg, 2. Am Roßkamp, 3. Am Schwanenhof,
- 4. Eichendorffstraße, 6. In der Wasserstadt, 7. Josef-Tovornik-Straße, 8. Kemperallee, 9. Kierster Straße, 10. Leipziger Straße, 11. Nachtigallenweg, 13. Rilkestraße, 14. Rottstraße, 15. Van-Dawen-Weg, 16. Weingartsweg
- 1. Wittenberger Straße, 4. Wittenberger Straße, A. Florianstraße, B. Webergasse

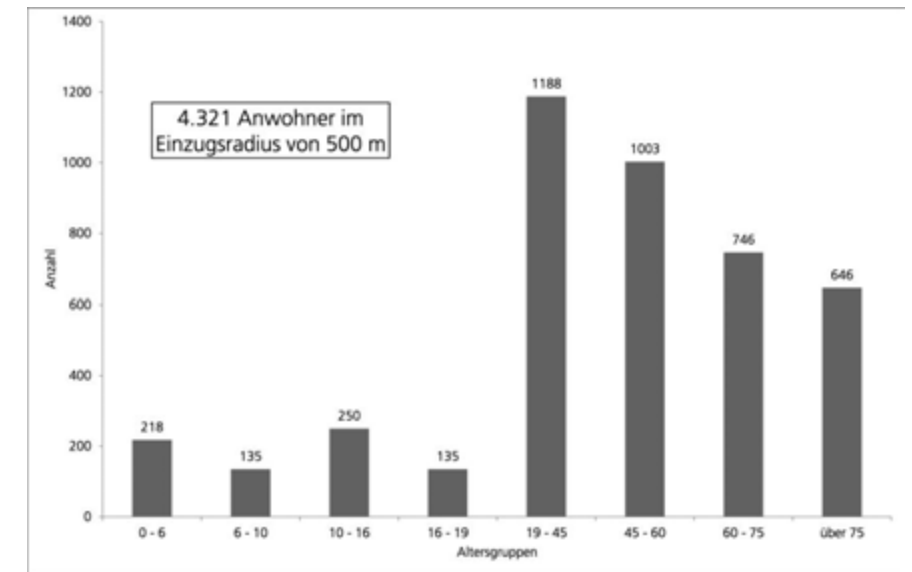


Luftbild



Ansicht

Altersstruktur Stand 2015



Flächenstruktur Spielplatz entspricht der Größenvorgabe lt. Runderlass
 Gesamtfläche 612 qm: Davon:
 - Sandfläche ca. 101 qm
 - Gehölzfläche ca. 315 qm
 - Rasenfläche ca. 153 qm
 - Wegefläche ca. 43 qm

Festlegung im	
FNP	B-Plan
Ja / Nein	Ja / Nein Nr. 226

Soziale Aspekte	Soziale Sicherheit	Kinder können sich sicher fühlen, soziale Kontrolle ist gegeben	Green
	Begleitende Angebote	Gute Lage im Quartier, weitere Infrastrukturangebote vorhanden	Green
Nutzungsaspekte Vielfalt Fläche	Differenzierte Flächengestaltung	Verschiedene Spielzonen, unterschiedliche Flächenausgestaltung	Red
	Gute Aufenthaltsqualität	Spielen - begegnen - verweilen	Green
	Barrierefreier Zugang	Mind. ein Zugang ist barrierefrei	Green
Nutzungsaspekte Vielfalt Spielwert	Vielfältige Spielmöglichkeiten	Gute Spielmöglichkeiten in ausreichender Anzahl	Green
	Freies Spiel	Individuelle Spielgestaltung, bewegen und begreifen	Green
	Sinnliche Wahrnehmung	Naturnahes Erleben mit allen Sinnen	Green
Städtebauliche Aspekte	Qualitätsvolle Flächen	Gesamtstädtisch erforderlicher Standort, grüne Plätze	Yellow
	Grünräumliche Aspekte	Bedeutung der Fläche für Klima, Boden, Luft, Bäume in der Stadt	Green
Verkehrsräumliche Aspekte	Gute Anbindung	Kurze Wege, wohnungsnah, autofrei	Green
	Wenig Hindernisse, Verkehrssicherheit	Kindgerechte Wege, Querungshilfen und Beschilderung, keine Querung von Hauptstraßen	Green
	Geringe Lärmimmission	Bereiche der Ruhe, abseits der Hauptstraßen, außerhalb der Fluglärmschutzzone nach Fluglärmschutzgesetz	Green

Spielplatz Rilke-/Stormstraße Typ B + C

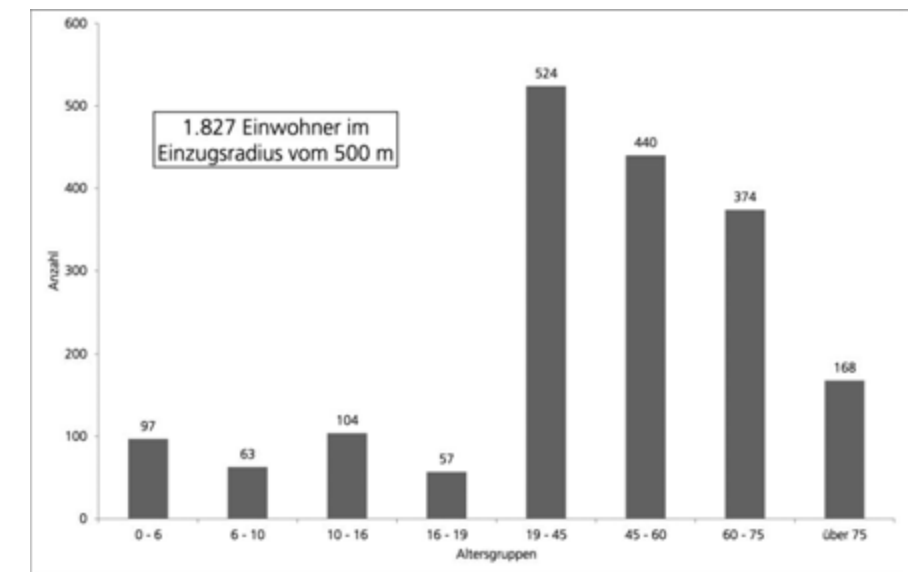
LL 13

Einzugsradius 500 m



13. Rilkestraße, 4. Eichendorffstraße, 7. Josef-Tovornik-Straße, 8. Kemperallee, 10. Leipziger Straße, 15. Van-Dawen-Weg, 16. Weingartsweg, A. Florianstraße, B. Webergasse


Altersstruktur Stand 2015



Flächenstruktur Spielplatz entspricht der Größenvorgabe lt. Runderlass
Gesamtfläche 1.049 qm: Davon:

- Sandfläche ca. 134 qm
- Gehölzfläche ca. 330 qm
- Rasenfläche ca. 145 qm
- Wegefläche ca. 440 qm

Festlegung im	
FNP	B-Plan
Ja / Nein	Ja / Nein
	Nr. 43, Blatt 1



Luftbild



Ansicht

Soziale Aspekte	Soziale Sicherheit	Kinder können sich sicher fühlen, soziale Kontrolle ist gegeben	Green
	Begleitende Angebote	Gute Lage im Quartier, weitere Infrastrukturangebote vorhanden	Red
Nutzungsaspekte Vielfalt Fläche	Differenzierte Flächengestaltung	Verschiedene Spielzonen, unterschiedliche Flächenausgestaltung	Red
	Gute Aufenthaltsqualität	Spielen - begegnen - verweilen	Yellow
	Barrierefreier Zugang	Mind. ein Zugang ist barrierefrei	Green
Nutzungsaspekte Vielfalt Spielwert	Vielfältige Spielmöglichkeiten	Gute Spielmöglichkeiten in ausreichender Anzahl	Yellow
	Freies Spiel	Individuelle Spielgestaltung, bewegen und begreifen	Yellow
	Sinnliche Wahrnehmung	Naturnahes Erleben mit allen Sinnen	Yellow
Städtebauliche Aspekte	Qualitätsvolle Flächen	Gesamtstädtisch erforderlicher Standort, grüne Plätze	Yellow
	Grünräumliche Aspekte	Bedeutung der Fläche für Klima, Boden, Luft, Bäume in der Stadt	Red
Verkehrsräumliche Aspekte	Gute Anbindung	Kurze Wege, wohnungsnah, autofrei	Green
	Wenig Hindernisse, Verkehrssicherheit	Kindgerechte Wege, Querungshilfen und Beschilderung, keine Querung von Hauptstraßen	Green
	Geringe Lärmimmission	Bereiche der Ruhe, abseits der Hauptstraßen, außerhalb der Fluglärmschutzzone nach Fluglärmschutzgesetz	Green

Spielplatz Rottstraße Typ B + C

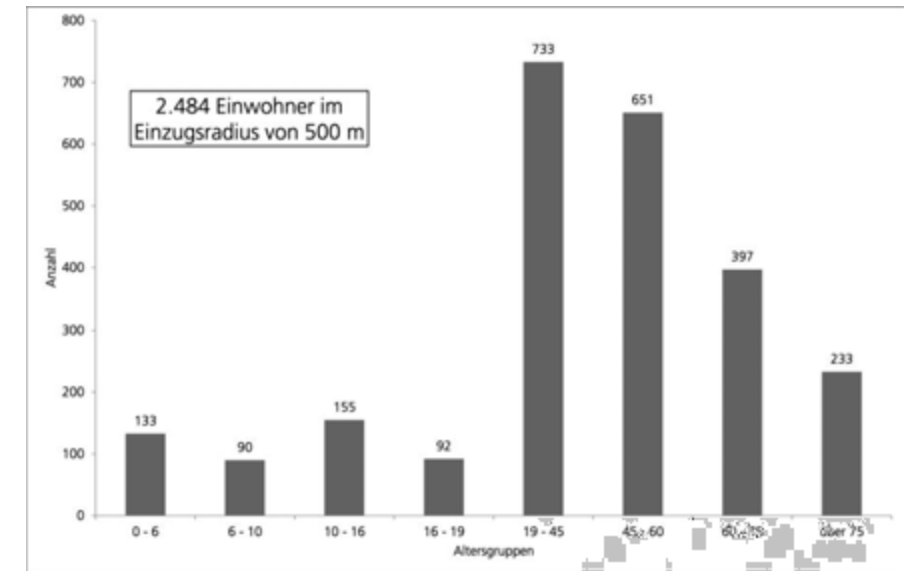
LL 14

Einzugsradius 500 m



14. Rottstraße, 2. Am Roßkamp, 6. In der Wasserstadt, 8. Kemperallee, 10. Leipziger Straße, 11. Leipziger Straße, 12. Pannebäckerstraße, 16. Weingartsweg

Altersstruktur Stand 2015



Flächenstruktur

Spielplatz entspricht der Größenvorgabe lt. Runderlass
 Gesamtfläche 1.883 qm: Davon:
 - Sandfläche ca. 223 qm
 - Gehölzfläche ca. 623 qm
 - Rasenfläche ca. 736 qm
 - Wegefläche ca. 301 qm

Festlegung im	
FNP	B-Plan
Ja / Nein	Ja / Nein
	Nr.172A



Luftbild



Ansicht

Soziale Aspekte	Soziale Sicherheit	Kinder können sich sicher fühlen, soziale Kontrolle ist gegeben	Green
	Begleitende Angebote	Gute Lage im Quartier, weitere Infrastrukturangebote vorhanden	Red
Nutzungsaspekte Vielfalt Fläche	Differenzierte Flächengestaltung	Verschiedene Spielzonen, unterschiedliche Flächenausgestaltung	Green
	Gute Aufenthaltsqualität	Spielen - begegnen - verweilen	Green
	Barrierefreier Zugang	Mind. ein Zugang ist barrierefrei	Green
Nutzungsaspekte Vielfalt Spielwert	Vielfältige Spielmöglichkeiten	Gute Spielmöglichkeiten in ausreichender Anzahl	Green
	Freies Spiel	Individuelle Spielgestaltung, bewegen und begreifen	Green
	Sinnliche Wahrnehmung	Naturnahes Erleben mit allen Sinnen	Yellow
Städtebauliche Aspekte	Qualitätsvolle Flächen	Gesamtstädtisch erforderlicher Standort, grüne Plätze	Yellow
	Grünräumliche Aspekte	Bedeutung der Fläche für Klima, Boden, Luft, Bäume in der Stadt	Red
Verkehrsräumliche Aspekte	Gute Anbindung	Kurze Wege, wohnungsnah, autofrei	Green
	Wenig Hindernisse, Verkehrssicherheit	Kindgerechte Wege, Querungshilfen und Beschilderung, keine Querung von Hauptstraßen	Green
	Geringe Lärmimmission	Bereiche der Ruhe, abseits der Hauptstraßen, außerhalb der Fluglärmschutzzone nach Fluglärmschutzgesetz	Green

Spielplatz Van-Dawen-Weg Typ C

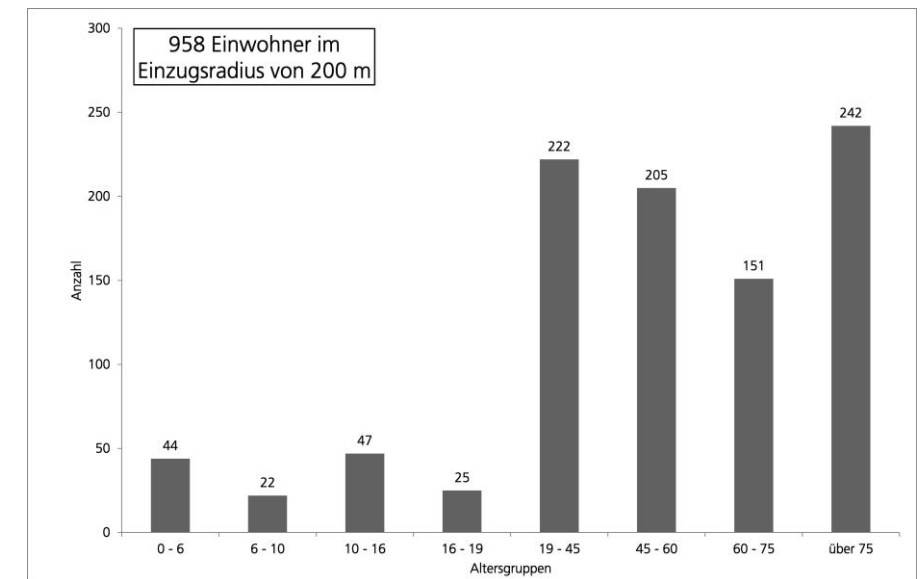
LL 15

Einzugsradius 200 m



15. Van-Dawen-Weg, 1. Am Forstenberg, 3. Am Schwanenhof, 4. Eichendorffstraße, 6. In der Wasserstadt, 7. Josef-Tovornik-Straße, 8. Kemperallee, 9. Kierster Straße, 10. Leipziger Straße, 11. Nachtigallenweg, 12. Pannebäckerstraße, 13. Rilkestraße, 16. Weingartsweg, 1. Wittenberger Straße, 4. Wittenberger Straße, A. Florianstraße, B. Webergasse

Altersstruktur Stand 2015



Flächenstruktur

Spielplatz entspricht der Größenvorgabe lt. Runderlass
 Gesamtfläche 252 qm: Davon:
 - Sandfläche ca. 24 qm
 - Gehölzfläche ca. 49 qm
 - Rasenfläche ca. 126 qm
 - Wegefläche ca. 53 qm

Festlegung im	
FNP	B-Plan
Ja / Nein	Ja / Nein
	Nr. 161, Blatt 1



Luftbild



Ansicht

Soziale Aspekte	Soziale Sicherheit	Kinder können sich sicher fühlen, soziale Kontrolle ist gegeben	Green
	Begleitende Angebote	Gute Lage im Quartier, weitere Infrastrukturangebote vorhanden	Green
Nutzungsaspekte Vielfalt Fläche	Differenzierte Flächengestaltung	Verschiedene Spielzonen, unterschiedliche Flächenausgestaltung	Red
	Gute Aufenthaltsqualität	Spielen - begegnen - verweilen	Yellow
	Barrierefreier Zugang	Mind. ein Zugang ist barrierefrei	Green
Nutzungsaspekte Vielfalt Spielwert	Vielfältige Spielmöglichkeiten	Gute Spielmöglichkeiten in ausreichender Anzahl	Red
	Freies Spiel	Individuelle Spielgestaltung, bewegen und begreifen	Red
	Sinnliche Wahrnehmung	Naturnahes Erleben mit allen Sinnen	Red
Städtebauliche Aspekte	Qualitätsvolle Flächen	Gesamtstädtisch erforderlicher Standort, grüne Plätze	Red
	Grünräumliche Aspekte	Bedeutung der Fläche für Klima, Boden, Luft, Bäume in der Stadt	Red
Verkehrsräumliche Aspekte	Gute Anbindung	Kurze Wege, wohnungsnah, autofrei	Green
	Wenig Hindernisse, Verkehrssicherheit	Kindgerechte Wege, Querungshilfen und Beschilderung, keine Querung von Hauptstraßen	Green
	Geringe Lärmimmission	Bereiche der Ruhe, abseits der Hauptstraßen, außerhalb der Fluglärmschutzzone nach Fluglärmschutzgesetz	Green

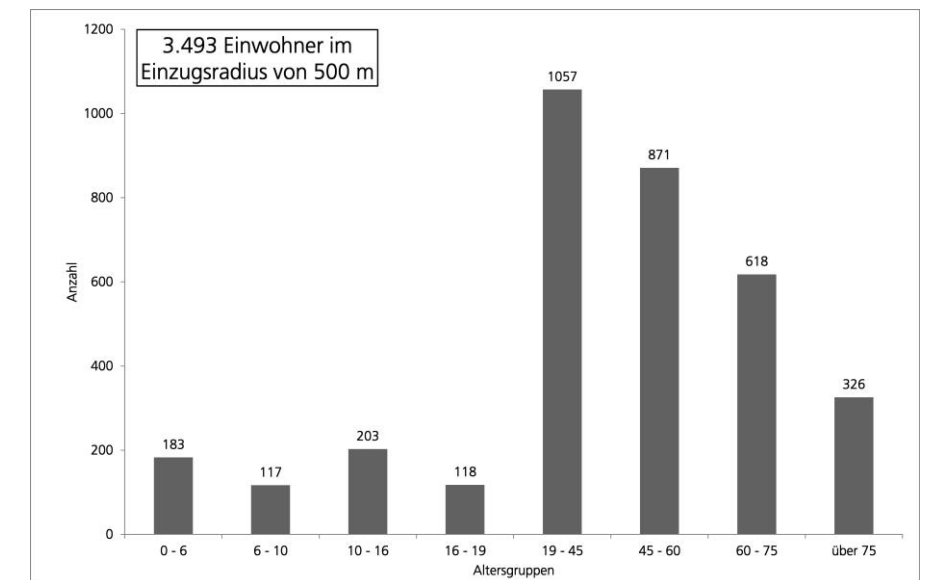
Spielplatz Weingartsweg Typ B + C LL 16

Einzugsradius 500 m



16. Weingartsweg, 2. Am Roßkamp, 3. Am Schwanenhof, 4. Eichendorffstraße, 6. In der Wasserstadt, 7. Josef-Tovornik-Straße, 8. Kemperallee, 10. Leipziger Straße, 12. Pannebäckerstraße, 13. Rilkestraße, 14. Rottstraße, 15. Van-Dawen-Weg, A. Florianstraße, B. Webergasse

Altersstruktur Stand 2015



Flächenstruktur Spielplatz entspricht der Größenvorgabe lt. Runderlass

- Gesamtfläche 795 qm: Davon:
- Sandfläche ca. 91 qm
 - Gehölzfläche ca. 265 qm
 - Rasenfläche ca. 14 qm
 - Wegefläche ca. 425 qm

Festlegung im	
FNP	B-Plan
Ja / Nein	Ja / Nein
	Nr. 127 A



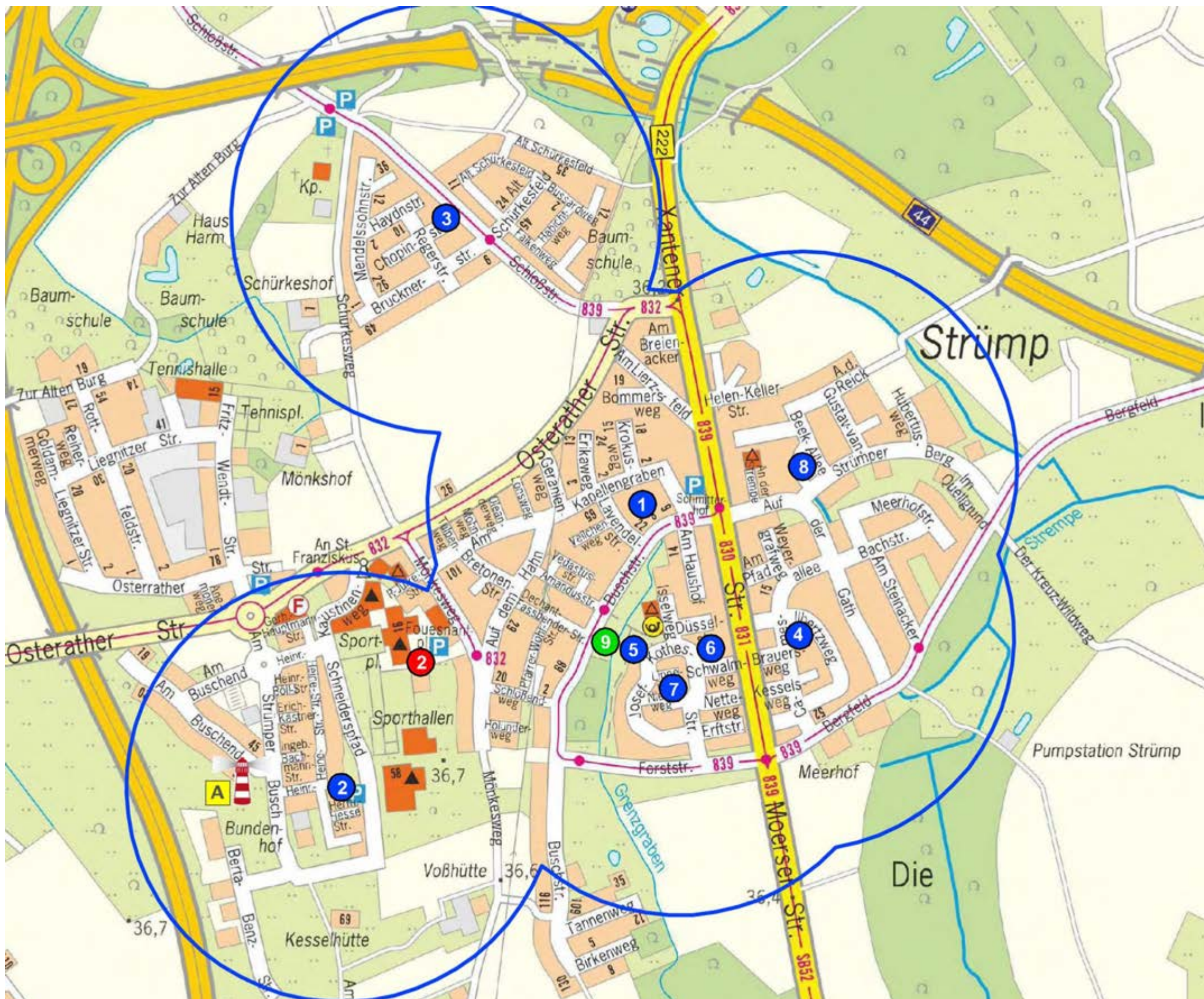
Luftbild



Ansicht

Soziale Aspekte	Soziale Sicherheit	Kinder können sich sicher fühlen, soziale Kontrolle ist gegeben	Green
	Begleitende Angebote	Gute Lage im Quartier, weitere Infrastrukturangebote vorhanden	Yellow
Nutzungsaspekte Vielfalt Fläche	Differenzierte Flächengestaltung	Verschiedene Spielzonen, unterschiedliche Flächenausgestaltung	Red
	Gute Aufenthaltsqualität	Spielen - begegnen - verweilen	Yellow
	Barrierefreier Zugang	Mind. ein Zugang ist barrierefrei	Green
Nutzungsaspekte Vielfalt Spielwert	Vielfältige Spielmöglichkeiten	Gute Spielmöglichkeiten in ausreichender Anzahl	Yellow
	Freies Spiel	Individuelle Spielgestaltung, bewegen und begreifen	Yellow
	Sinnliche Wahrnehmung	Naturnahes Erleben mit allen Sinnen	Yellow
Städtebauliche Aspekte	Qualitätsvolle Flächen	Gesamtstädtisch erforderlicher Standort, grüne Plätze	Yellow
	Grünräumliche Aspekte	Bedeutung der Fläche für Klima, Boden, Luft, Bäume in der Stadt	Red
Verkehrsräumliche Aspekte	Gute Anbindung	Kurze Wege, wohnungsnah, autofrei	Green
	Wenig Hindernisse, Verkehrssicherheit	Kindgerechte Wege, Querungshilfen und Beschilderung, keine Querung von Hauptstraßen	Green
	Geringe Lärmimmission	Bereiche der Ruhe, abseits der Hauptstraßen, außerhalb der Fluglärmschutzzone nach Fluglärmschutzgesetz	Green

Meerbusch – Strümp



Spielplätze

		Seite
1	Am Kapellengraben	54
2	Am Strümper Busch	55
3	Chopinstraße	56
4	Ilbertzweg	57
5	Josef-Kohtes-Straße / Strempe	58
6	Josef-Kohtes-Straße / Lärmschutzwand	59
7	Niersweg	60
8	Strümper Berg	61

ausschließliche Bolzplätze

9	Buschstraße	79
---	-------------	----

Skateboardanlage

2	Fouesnantplatz	81
---	----------------	----

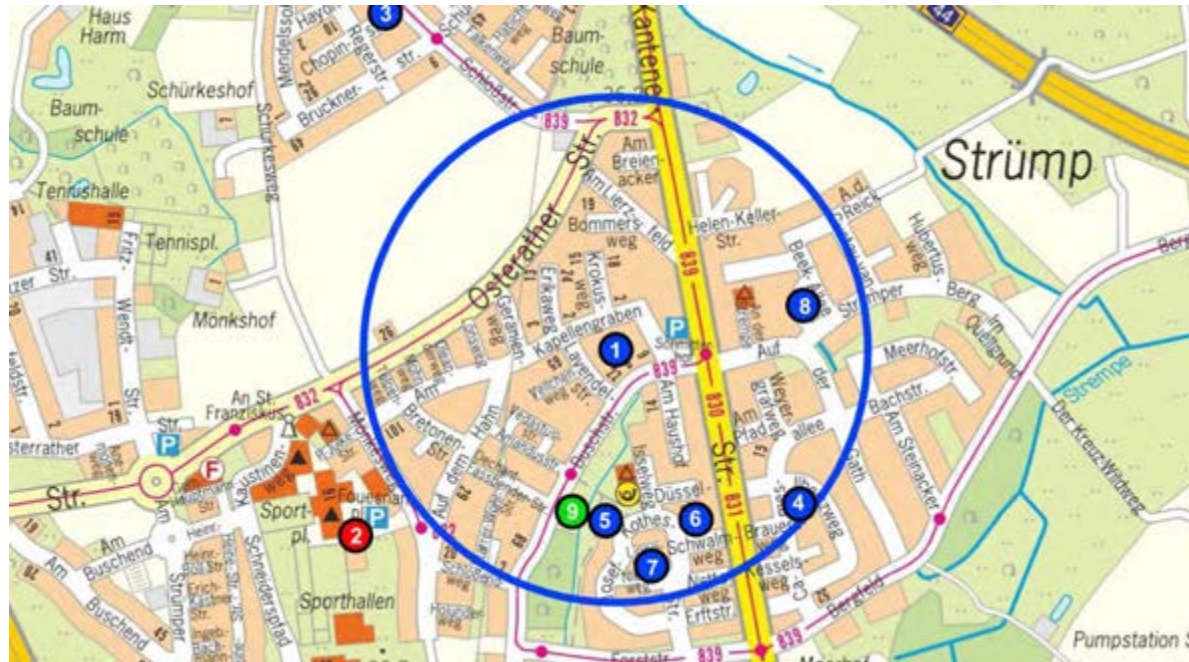
Geplante Spielplatzstandorte

A	Am Buschend	91
---	-------------	----

Spielplatz Am Kapellengraben Typ B +C

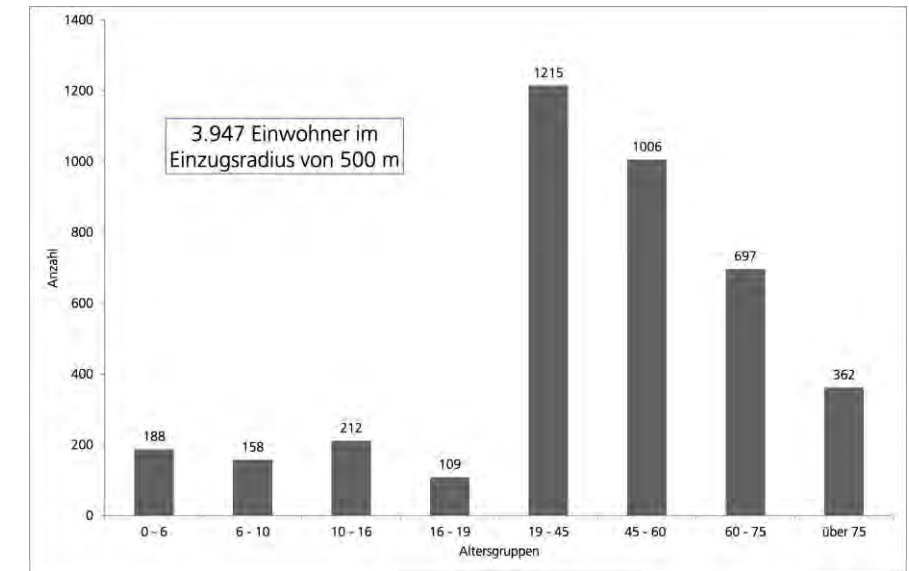
ST 1

Einzugsradius 500 m



1. Am Kapellengraben, 3. Chopinstraße, 4. Ilbertzweg, 5. Josef-Kohtes-Straße / Strempe, 6. Josef-Kohtes-Straße / Lärmschutzwand, 7. Niersweg, 8. Strümpfer Berg, 9. Buschstraße, 2. Fouesnantplatz

Altersstruktur Stand 2015



Flächenstruktur

Spielplatz entspricht der Größenvorgabe lt. Runderlass
 Gesamtfläche 2.293 qm: Davon:
 - Gehölzfläche ca. 906 qm
 - Rasenfläche ca. 306 qm
 - Wegefläche ca. 807 qm
 - Fallschutzfläche ca. 274 qm

Festlegung im	
FNP	B-Plan
Ja / Nein	Ja / Nein § 34



Luftbild



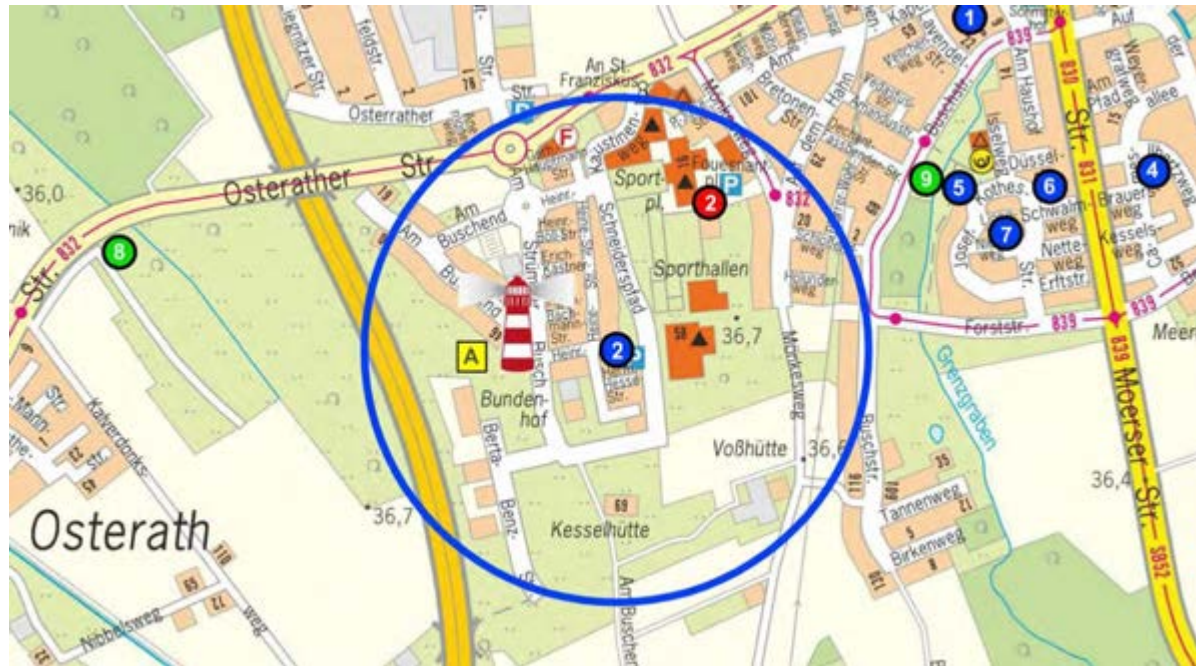
Ansicht

Soziale Aspekte	Soziale Sicherheit	Kinder können sich sicher fühlen, soziale Kontrolle ist gegeben	Green
	Begleitende Angebote	Gute Lage im Quartier, weitere Infrastrukturangebote vorhanden	Green
Nutzungsaspekte Vielfalt Fläche	Differenzierte Flächengestaltung	Verschiedene Spielzonen, unterschiedliche Flächenausgestaltung	Green
	Gute Aufenthaltsqualität	Spielen - begegnen - verweilen	Green
	Barrierefreier Zugang	Mind. ein Zugang ist barrierefrei	Green
Nutzungsaspekte Vielfalt Spielwert	Vielfältige Spielmöglichkeiten	Gute Spielmöglichkeiten in ausreichender Anzahl	Green
	Freies Spiel	Individuelle Spielgestaltung, bewegen und begreifen	Green
	Sinnliche Wahrnehmung	Naturnahes Erleben mit allen Sinnen	Yellow
Städtebauliche Aspekte	Qualitätsvolle Flächen	Gesamtstädtisch erforderlicher Standort, grüne Plätze	Green
	Grünräumliche Aspekte	Bedeutung der Fläche für Klima, Boden, Luft, Bäume in der Stadt	Yellow
Verkehrsräumliche Aspekte	Gute Anbindung	Kurze Wege, wohnungsnah, autofrei	Green
	Wenig Hindernisse, Verkehrssicherheit	Kindgerechte Wege, Querungshilfen und Beschilderung, keine Querung von Hauptstraßen	Green
	Geringe Lärmimmission	Bereiche der Ruhe, abseits der Hauptstraßen, außerhalb der Fluglärmschutzzone nach Fluglärmschutzgesetz	Green

Spielplatz Am Strümper Busch Typ B + C

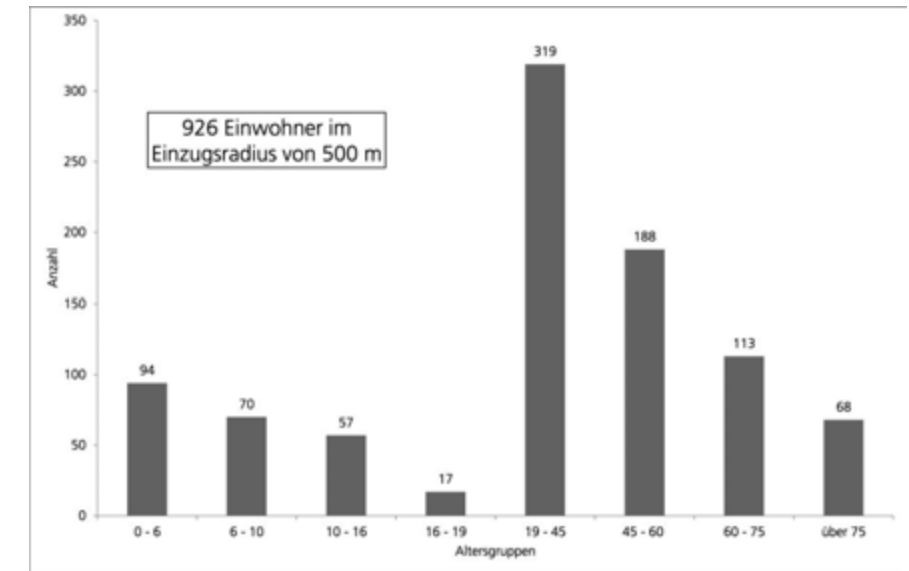
ST 2

Einzugsradius 500 m



2. Am Strümper Busch, 1. Am Kapellengraben, 4. Ilbertzweg, 5. Josef-Kohtes-Straße / Strempe, 6. Josef-Kohtes-Straße / Lärmschutzwand, 7. Niersweg, 8. Strümper Straße, 9. Buschstraße, A. Am Buschend, 2. Fouesnantplatz

Altersstruktur Stand 2015



Flächenstruktur

Spielplatz entspricht der Größenvorgabe lt. Runderlass
 Gesamtfläche 1.940 qm: Davon:
 - Gehölzfläche ca. 624 qm
 - Rasenfläche ca. 637 qm
 - Wegefläche ca. 277 qm
 - Fallschutzfläche ca. 402 qm

Festlegung im	
FNP	B-Plan
Ja / Nein	Ja / Nein
	Nr. 276



Luftbild



Ansicht

Soziale Aspekte	Soziale Sicherheit	Kinder können sich sicher fühlen, soziale Kontrolle ist gegeben	Yellow
	Begleitende Angebote	Gute Lage im Quartier, weitere Infrastrukturangebote vorhanden	Red
Nutzungsaspekte Vielfalt Fläche	Differenzierte Flächengestaltung	Verschiedene Spielzonen, unterschiedliche Flächenausgestaltung	Yellow
	Gute Aufenthaltsqualität	Spielen - begegnen - verweilen	Green
	Barrierefreier Zugang	Mind. ein Zugang ist barrierefrei	Green
Nutzungsaspekte Vielfalt Spielwert	Vielfältige Spielmöglichkeiten	Gute Spielmöglichkeiten in ausreichender Anzahl	Green
	Freies Spiel	Individuelle Spielgestaltung, bewegen und begreifen	Yellow
	Sinnliche Wahrnehmung	Naturnahes Erleben mit allen Sinnen	Yellow
Städtebauliche Aspekte	Qualitätsvolle Flächen	Gesamtstädtisch erforderlicher Standort, grüne Plätze	Green
	Grünräumliche Aspekte	Bedeutung der Fläche für Klima, Boden, Luft, Bäume in der Stadt	Red
Verkehrsräumliche Aspekte	Gute Anbindung	Kurze Wege, wohnungsnah, autofrei	Green
	Wenig Hindernisse, Verkehrssicherheit	Kindgerechte Wege, Querungshilfen und Beschilderung, keine Querung von Hauptstraßen	Green
	Geringe Lärmimmission	Bereiche der Ruhe, abseits der Hauptstraßen, außerhalb der Fluglärmschutzzone nach Fluglärmschutzgesetz	Green

Spielplatz Chopinstraße Typ B + C ST 3

Einzugsradius 500 m



3. Chopinstraße, 1. Am Kapellengraben, 8. Strümper Berg

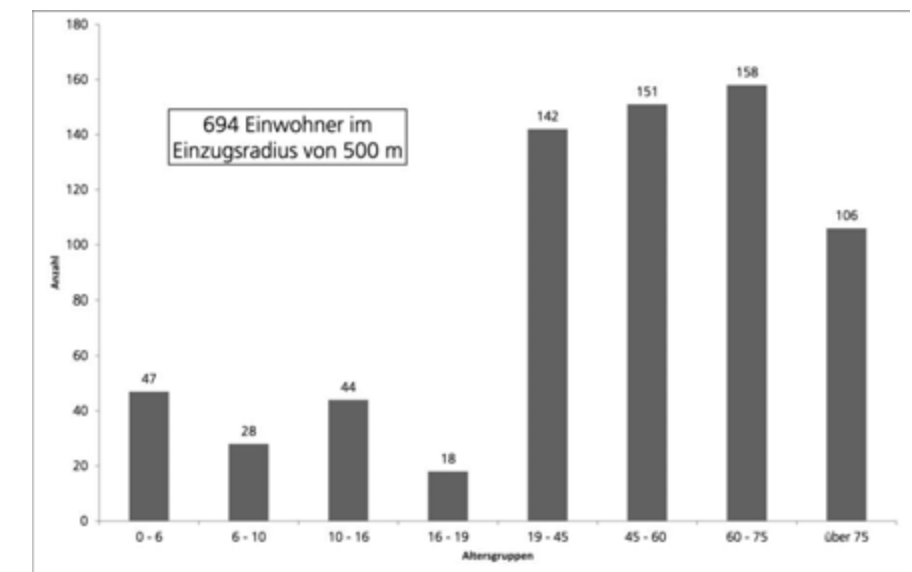


Luftbild



Ansicht

Altersstruktur Stand 2015



Flächenstruktur Spielplatz entspricht der Größenvorgabe lt. Runderlass
 Gesamtfläche 852 qm: Davon:
 - Gehölzfläche ca. 379 qm
 - Rasenfläche ca. 422 qm
 - Sandfläche ca. 51 qm

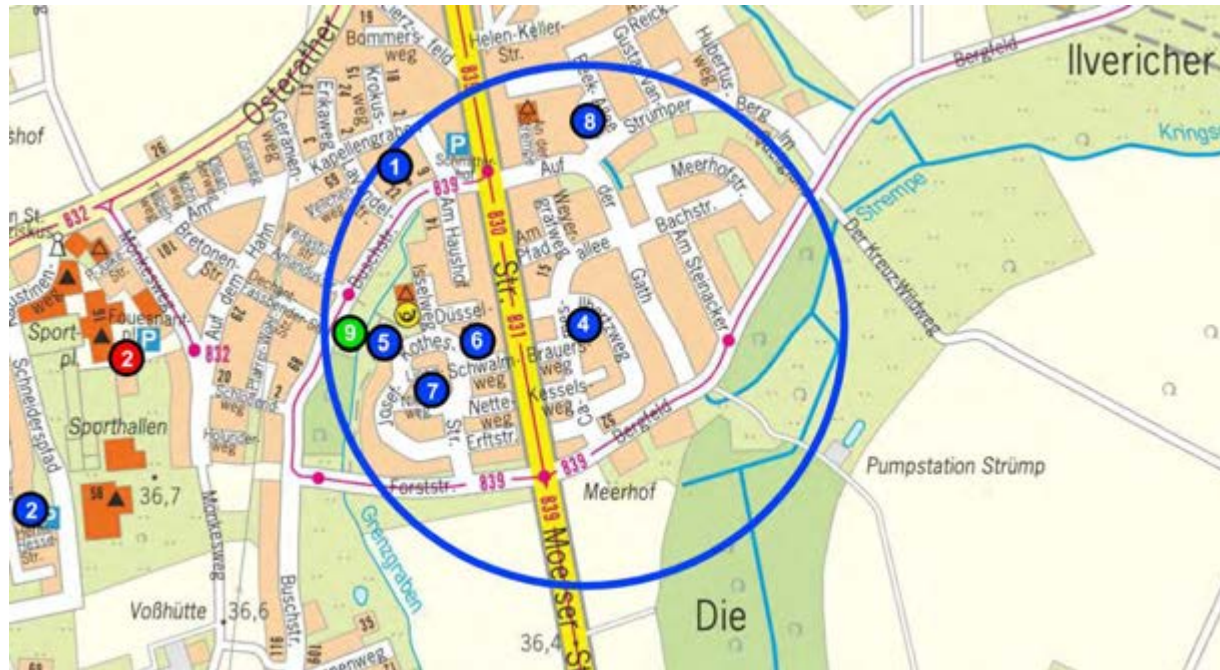
Festlegung im	
FNP	B-Plan
Ja / Nein	Ja / Nein Nr. 234

Soziale Aspekte	Soziale Sicherheit	Kinder können sich sicher fühlen, soziale Kontrolle ist gegeben	Green
	Begleitende Angebote	Gute Lage im Quartier, weitere Infrastrukturangebote vorhanden	Red
Nutzungsaspekte Vielfalt Fläche	Differenzierte Flächengestaltung	Verschiedene Spielzonen, unterschiedliche Flächenausgestaltung	Red
	Gute Aufenthaltsqualität	Spielen - begegnen - verweilen	Yellow
	Barrierefreier Zugang	Mind. ein Zugang ist barrierefrei	Green
Nutzungsaspekte Vielfalt Spielwert	Vielfältige Spielmöglichkeiten	Gute Spielmöglichkeiten in ausreichender Anzahl	Yellow
	Freies Spiel	Individuelle Spielgestaltung, bewegen und begreifen	Yellow
	Sinnliche Wahrnehmung	Naturnahes Erleben mit allen Sinnen	Red
Städtebauliche Aspekte	Qualitätsvolle Flächen	Gesamtstädtisch erforderlicher Standort, grüne Plätze	Green
	Grünräumliche Aspekte	Bedeutung der Fläche für Klima, Boden, Luft, Bäume in der Stadt	Red
Verkehrsräumliche Aspekte	Gute Anbindung	Kurze Wege, wohnungsnah, autofrei	Yellow
	Eenig Hindernisse, Verkehrssicherheit	Kindgerechte Wege, Querungshilfen und Beschilderung, keine Querung von Hauptstraßen	Green
	Geringe Lärmimmission	Bereiche der Ruhe, abseits der Hauptstraßen, außerhalb der Fluglärmschutzzone nach Fluglärmgesetz	Yellow

Spielplatz Ilbertzweg Typ B + C

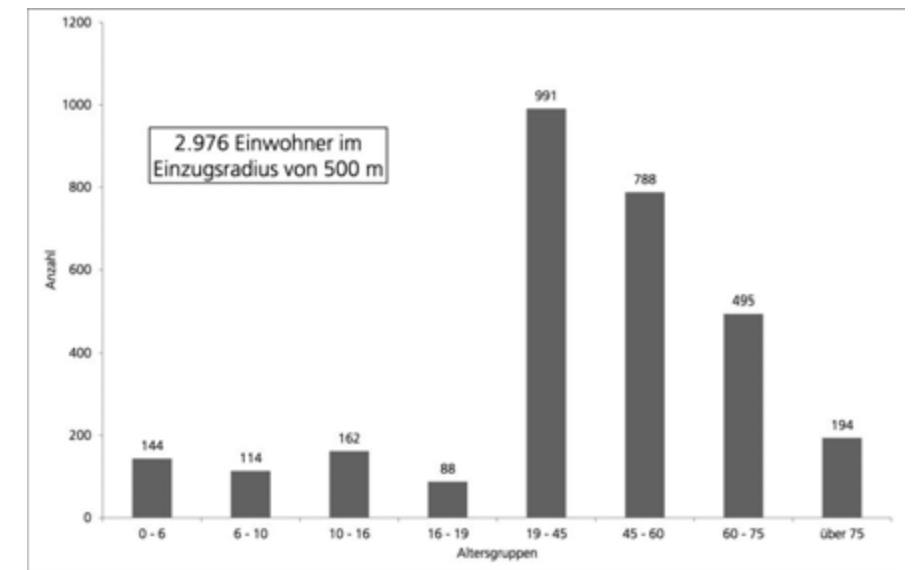
ST 4

Einzugsradius 500 m



4. Ilbertzweg, 1. Am Kapellengraben, 2. Am Strümper Busch, 5. Josef-Kohtes-Straße / Strempe, 6. Josef-Kohtes-Straße / Lärmschutzwand, 7. Niersweg, 8. Strümper Berg, 9. Buschstraße, 2. Fouesnantplatz

Altersstruktur Stand 2015



Flächenstruktur Spielplatz entspricht der Größenvorgabe lt. Runderlass
 Gesamtfläche 939 qm: Davon:
 - Gehölzfläche ca. 286 qm
 - Rasenfläche ca. 112 qm
 - Wegefläche ca. 446 qm
 - Sandfläche ca. 95 qm

Festlegung im	
FNP	B-Plan
Ja / Nein	Ja / Nein Nr. 10



Luftbild



Ansicht

Soziale Aspekte	Soziale Sicherheit	Kinder können sich sicher fühlen, soziale Kontrolle ist gegeben	Green
	Begleitende Angebote	Gute Lage im Quartier, weitere Infrastrukturangebote vorhanden	Red
Nutzungsaspekte Vielfalt Fläche	Differenzierte Flächengestaltung	Verschiedene Spielzonen, unterschiedliche Flächenausgestaltung	Red
	Gute Aufenthaltsqualität	Spielen - begegnen - verweilen	Yellow
	Barrierefreier Zugang	Mind. ein Zugang ist barrierefrei	Green
Nutzungsaspekte Vielfalt Spielwert	Vielfältige Spielmöglichkeiten	Gute Spielmöglichkeiten in ausreichender Anzahl	Yellow
	Freies Spiel	Individuelle Spielgestaltung, bewegen und begreifen	Red
	Sinnliche Wahrnehmung	Naturnahes Erleben mit allen Sinnen	Red
Städtebauliche Aspekte	Qualitätsvolle Flächen	Gesamtstädtisch erforderlicher Standort, grüne Plätze	Green
	Grünräumliche Aspekte	Bedeutung der Fläche für Klima, Boden, Luft, Bäume in der Stadt	Red
Verkehrsräumliche Aspekte	Gute Anbindung	Kurze Wege, wohnungsnah, autofrei	Green
	Wenig Hindernisse, Verkehrssicherheit	Kindgerechte Wege, Querungshilfen und Beschilderung, keine Querung von Hauptstraßen	Green
	Geringe Lärmimmission	Bereiche der Ruhe, abseits der Hauptstraßen, außerhalb der Fluglärmschutzzone nach Fluglärmschutzgesetz	Green

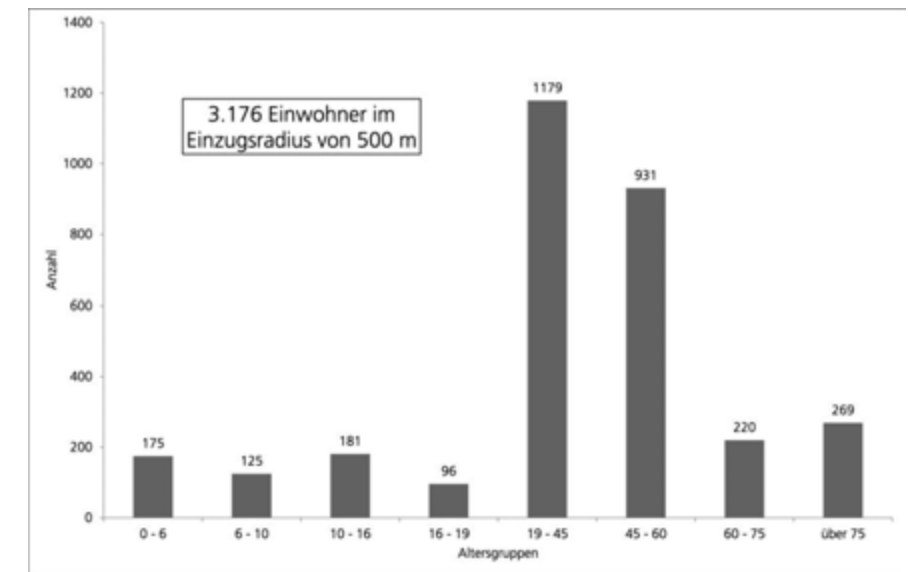
Spielplatz Josef-Kohtes-Straße / Strempe Typ B + C ST 5

Einzugsradius 500 m



5. Josef-Kohtes-Straße / Strempe, 1. Am Kapellengraben, 2. Am Strümper Busch, 4. Ilbertzweg, 6. Josef-Kohtes-Straße / Lärmschutzwand, 7. Niersweg, 8. Strümper Berg, 9. Buschstraße, 2. Fouesnantplatz, A. Am Buschend

Altersstruktur Stand 2015



Flächenstruktur Spielplatz entspricht der Größenvorgabe lt. Runderlass

- Gesamtfläche 3.100 qm: Davon:
- Gehölzfläche ca. 1.229 qm
 - Rasenfläche ca. 816 qm
 - Wegefläche ca. 473 qm
 - Sandfläche ca. 88 qm
 - Fallschutzfläche ca. 494 qm

Festlegung im	
FNP	B-Plan
Ja / Nein	Ja / Nein
Nr. 126 + 1. v. Änd.	



Luftbild



Ansicht

Soziale Aspekte	Soziale Sicherheit	Kinder können sich sicher fühlen, soziale Kontrolle ist gegeben	Yellow
	Begleitende Angebote	Gute Lage im Quartier, weitere Infrastrukturangebote vorhanden	Green
Nutzungsaspekte Vielfalt Fläche	Differenzierte Flächengestaltung	Verschiedene Spielzonen, unterschiedliche Flächenausgestaltung	Green
	Gute Aufenthaltsqualität	Spielen - begegnen - verweilen	Green
	Barrierefreier Zugang	Mind. ein Zugang ist barrierefrei	Green
Nutzungsaspekte Vielfalt Spielwert	Vielfältige Spielmöglichkeiten	Gute Spielmöglichkeiten in ausreichender Anzahl	Yellow
	Freies Spiel	Individuelle Spielgestaltung, bewegen und begreifen	Green
	Sinnliche Wahrnehmung	Naturnahes Erleben mit allen Sinnen	Yellow
Städtebauliche Aspekte	Qualitätsvolle Flächen	Gesamtstädtisch erforderlicher Standort, grüne Plätze	Green
	Grünräumliche Aspekte	Bedeutung der Fläche für Klima, Boden, Luft, Bäume in der Stadt	Green
Verkehrsräumliche Aspekte	Gute Anbindung	Kurze Wege, wohnungsnah, autofrei	Green
	Wenig Hindernisse, Verkehrssicherheit	Kindgerechte Wege, Querungshilfen und Beschilderung, keine Querung von Hauptstraßen	Green
	Geringe Lärmimmission	Bereiche der Ruhe, abseits der Hauptstraßen, außerhalb der Fluglärmschutzzone nach Fluglärmgesetz	Green

Spielplatz Josef-Kohtes-Straße / Lärmschutzwand Typ C

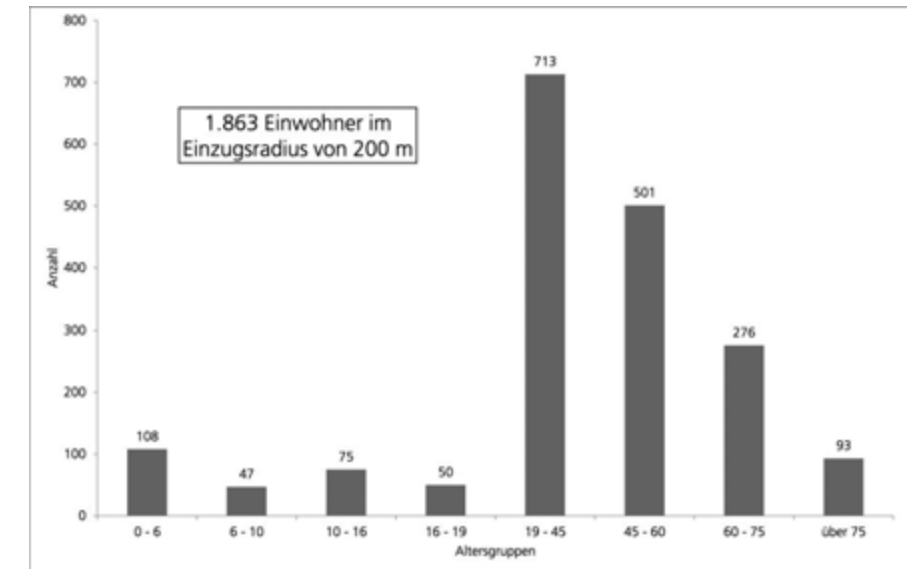
ST 6

Einzugsradius 200 m



6. Josef-Kohtes-Straße / Lärmschutzwand, 1. Am Kapellengraben, 2. Am Strümper Busch, 4. Ilbertzweg, 5. Josef-Kohtes-Straße / Strempe, 7. Niersweg, 8. Strümper Berg, 9. Buschstraße, 2. Fouesnantplatz, A. Am Buschend

Altersstruktur Stand 2015



Flächenstruktur Spielplatz entspricht der Größenvorgabe lt. Runderlass
 Gesamtfläche 2.449 qm: Davon:
 - Gehölzfläche ca. 1.348 qm
 - Rasenfläche ca. 675 qm
 - Wegefläche ca. 426 qm

Festlegung im	
FNP	B-Plan
Ja / Nein	Ja / Nein
Nr. 126 + 1. v. Änd.	



Luftbild



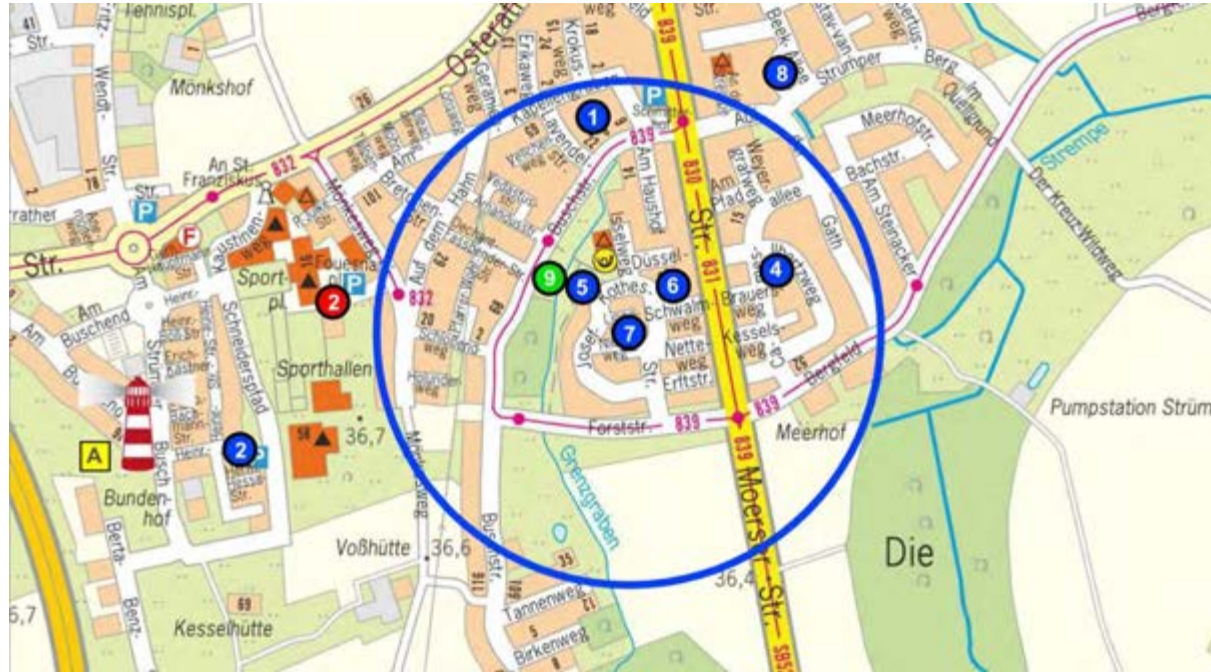
Ansicht

Soziale Aspekte	Soziale Sicherheit	Kinder können sich sicher fühlen, soziale Kontrolle ist gegeben	Green
	Begleitende Angebote	Gute Lage im Quartier, weitere Infrastrukturanangebote vorhanden	Green
Nutzungsaspekte Vielfalt Fläche	Differenzierte Flächengestaltung	Verschiedene Spielzonen, unterschiedliche Flächenausgestaltung	Red
	Gute Aufenthaltsqualität	Spielen - begegnen - verweilen	Red
	Barrierefreier Zugang	Mind. ein Zugang ist barrierefrei	Green
Nutzungsaspekte Vielfalt Spielwert	Vielfältige Spielmöglichkeiten	Gute Spielmöglichkeiten in ausreichender Anzahl	Red
	Freies Spiel	Individuelle Spielgestaltung, bewegen und begreifen	Red
	Sinnliche Wahrnehmung	Naturnahes Erleben mit allen Sinnen	Red
Städtebauliche Aspekte	Qualitätsvolle Flächen	Gesamtstädtisch erforderlicher Standort, grüne Plätze	Red
	Grünräumliche Aspekte	Bedeutung der Fläche für Klima, Boden, Luft, Bäume in der Stadt	Yellow
Verkehrsräumliche Aspekte	Gute Anbindung	Kurze Wege, wohnungsnah, autofrei	Green
	Wenig Hindernisse, Verkehrssicherheit	Kindgerechte Wege, Querungshilfen und Beschilderung, keine Querung von Hauptstraßen	Green
	Geringe Lärmimmission	Bereiche der Ruhe, abseits der Hauptstraßen, außerhalb der Fluglärmschutzzone nach Fluglärmgesetz	Green

Spielplatz Niersweg Typ C

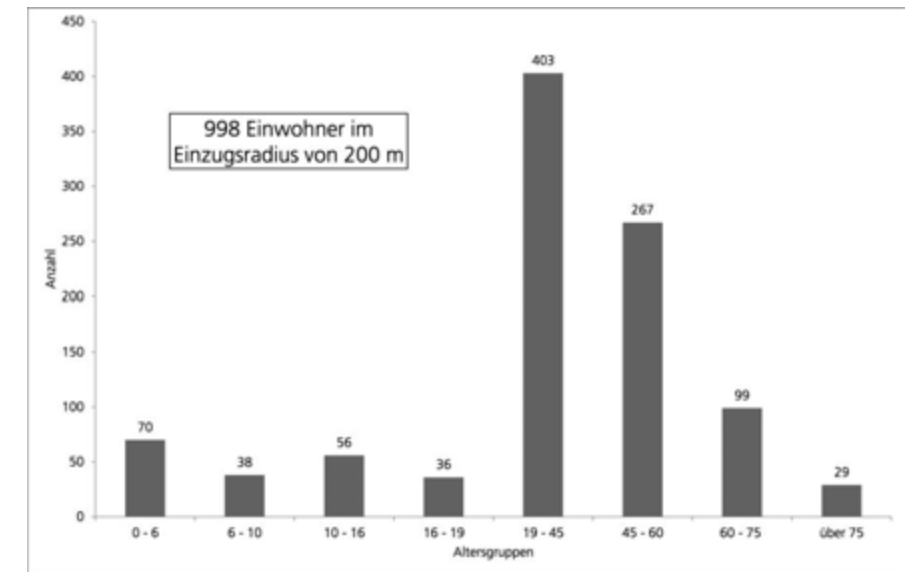
ST 7

Einzugsradius 200 m



7. Niersweg, 1. Am Kapellengraben, 2. Am Strümpfer Busch, 4. Ilbertzweg, 5. Josef-Kohtes-Straße / Strempe, 6. Josef-Kohtes-Straße / Lärmschutzwand, 8. Strümpfer Berg, 9. Buschstraße, 2. Fouesnantplatz, A. Am Buschend

Altersstruktur Stand 2015



Flächenstruktur

Spielplatz entspricht der Größenvorgabe lt. Runderlass
 Gesamtfläche 354 qm: Davon:
 - Gehölzfläche ca. 154 qm
 - Sandfläche ca. 29 qm
 - Wegefläche ca. 171 qm

Festlegung im	
FNP	B-Plan
Ja / Nein	Ja / Nein
Nr. 126 + 1. v. Änd.	



Luftbild



Ansicht

Soziale Aspekte	Soziale Sicherheit	Kinder können sich sicher fühlen, soziale Kontrolle ist gegeben	Green
	Begleitende Angebote	Gute Lage im Quartier, weitere Infrastrukturangebote vorhanden	Green
Nutzungsaspekte Vielfalt Fläche	Differenzierte Flächengestaltung	Verschiedene Spielzonen, unterschiedliche Flächenausgestaltung	Red
	Gute Aufenthaltsqualität	Spielen - begegnen - verweilen	Red
	Barrierefreier Zugang	Mind. ein Zugang ist barrierefrei	Green
Nutzungsaspekte Vielfalt Spielwert	Vielfältige Spielmöglichkeiten	Gute Spielmöglichkeiten in ausreichender Anzahl	Red
	Freies Spiel	Individuelle Spielgestaltung, bewegen und begreifen	Red
	Sinnliche Wahrnehmung	Naturnahes Erleben mit allen Sinnen	Red
Städtebauliche Aspekte	Qualitätsvolle Flächen	Gesamtstädtisch erforderlicher Standort, grüne Plätze	Red
	Grünräumliche Aspekte	Bedeutung der Fläche für Klima, Boden, Luft, Bäume in der Stadt	Red
Verkehrsräumliche Aspekte	Gute Anbindung	Kurze Wege, wohnungsnah, autofrei	Green
	Wenig Hindernisse, Verkehrssicherheit	Kindgerechte Wege, Querungshilfen und Beschilderung, keine Querung von Hauptstraßen	Green
	Geringe Lärmimmission	Bereiche der Ruhe, abseits der Hauptstraßen, außerhalb der Fluglärmschutzzone nach Fluglärmgesetz	Green

Spielplatz Strümpfer Berg Typ B + C

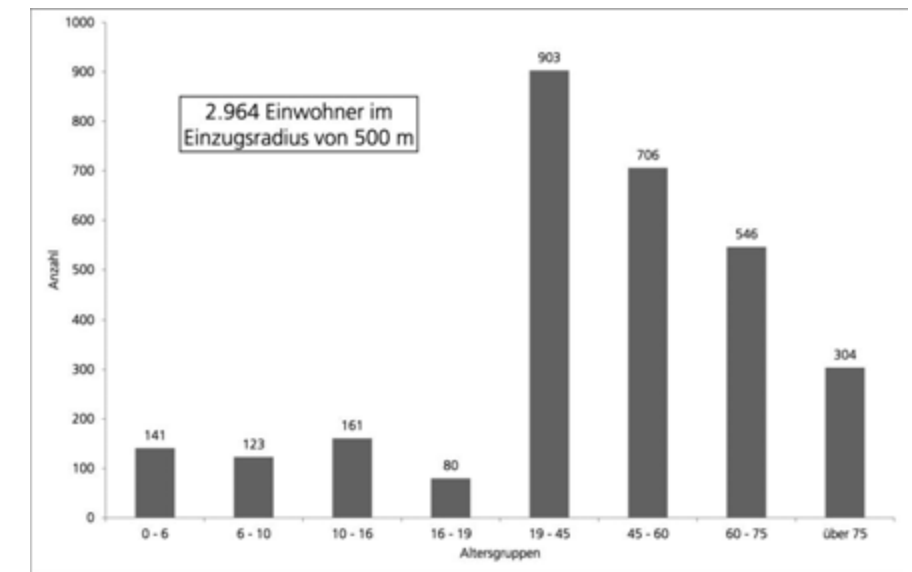
ST 8

Einzugsradius 500 m



8. Strümpfer Berg, 1. Am Kapellengraben, 3. Chopinstraße,, 4. Ilbertzweg, 5. Josef-Kohtes-Straße / Strempe, 6. Josef-Kohtes-Straße Lärmschutzwall, 7. Niersweg, 9. Buschstraße, 2. Fousnantplatz

Altersstruktur Stand 2015



Flächenstruktur Spielplatz entspricht der Größenvorgabe lt. Runderlass
 Gesamtfläche 1.386 qm: Davon:
 - Gehölzfläche ca. 215 qm
 - Rasenfläche ca. 686 qm
 - Sandfläche ca. 81 qm
 - Wegefläche ca. 404 qm

Festlegung im	
FNP	B-Plan
Ja / Nein	Ja / Nein Nr. 74



Luftbild



Ansicht

Soziale Aspekte	Soziale Sicherheit	Kinder können sich sicher fühlen, soziale Kontrolle ist gegeben	Green
	Begleitende Angebote	Gute Lage im Quartier, weitere Infrastrukturangebote vorhanden	Red
Nutzungsaspekte Vielfalt Fläche	Differenzierte Flächengestaltung	Verschiedene Spielzonen, unterschiedliche Flächenausgestaltung	Green
	Gute Aufenthaltsqualität	Spielen - begegnen - verweilen	Green
	Barrierefreier Zugang	Mind. ein Zugang ist barrierefrei	Green
Nutzungsaspekte Vielfalt Spielwert	Vielfältige Spielmöglichkeiten	Gute Spielmöglichkeiten in ausreichender Anzahl	Green
	Freies Spiel	Individuelle Spielgestaltung, bewegen und begreifen	Yellow
	Sinnliche Wahrnehmung	Naturnahes Erleben mit allen Sinnen	Yellow
Städtebauliche Aspekte	Qualitätsvolle Flächen	Gesamtstädtisch erforderlicher Standort, grüne Plätze	Green
	Grünräumliche Aspekte	Bedeutung der Fläche für Klima, Boden, Luft, Bäume in der Stadt	Yellow
Verkehrsräumliche Aspekte	Gute Anbindung	Kurze Wege, wohnungsnah, autofrei	Green
	Wenig Hindernisse, Verkehrssicherheit	Kindgerechte Wege, Querungshilfen und Beschilderung, keine Querung von Hauptstraßen	Green
	Geringe Lärmimmission	Bereiche der Ruhe, abseits der Hauptstraßen, außerhalb der Fluglärmschutzzone nach Fluglärmschutzgesetz	Green

Meerbusch – Ossum-Bösinghoven

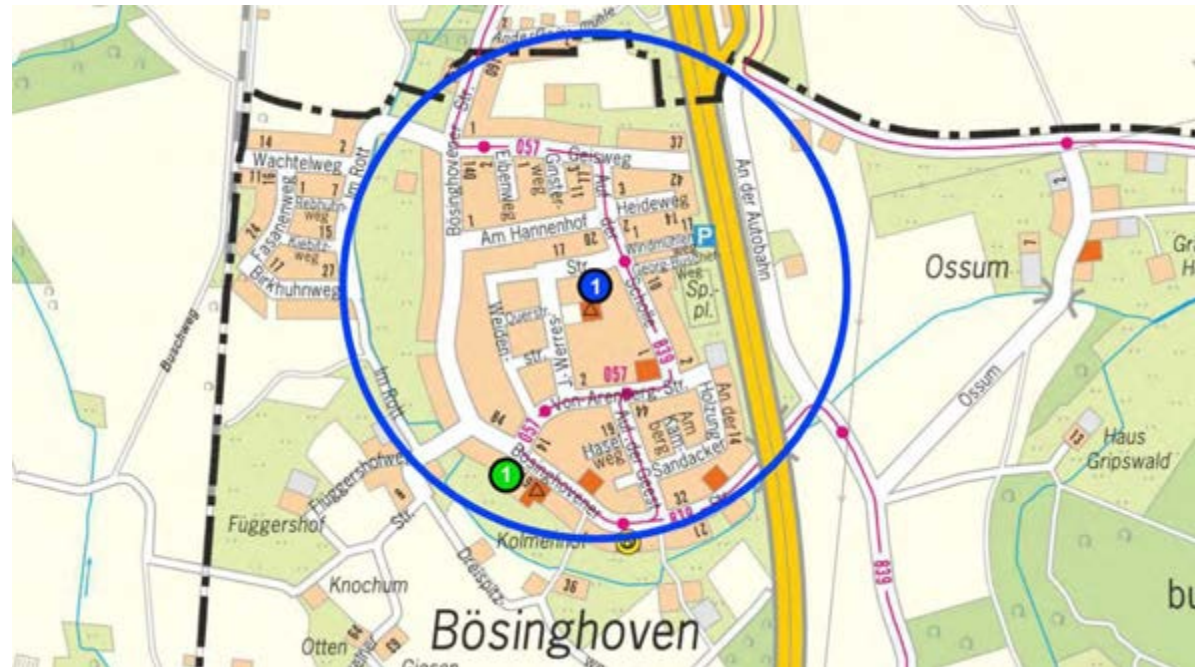


<u>Spielplätze</u>		Seite
1	Josef-Werres-Straße	63
<u>ausschließliche Bolzplätze</u>		
1	Bösinghovener Straße	71

Spielplatz Josef-Werres-Straße Typ B + C

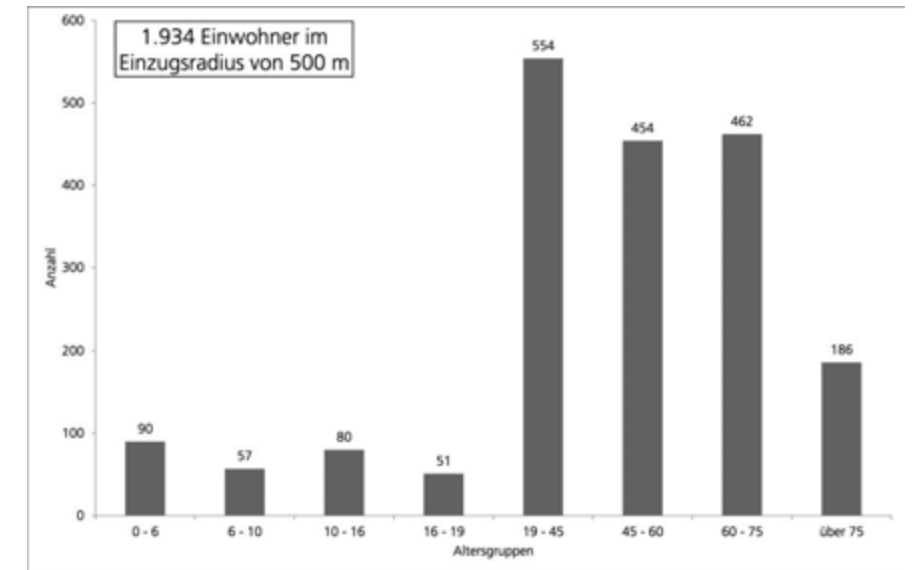
Bö 1

Einzugsradius 500 m



1. Josef-Werres-Straße, 1. Bösinghovener Straße

Altersstruktur Stand 2015



Flächenstruktur Spielplatz entspricht der Größenvorgabe lt. Runderlass
 Gesamtfläche 1.680 qm: Davon:
 - Gehölzfläche ca. 274 qm
 - Rasenfläche ca. 826 qm
 - Wegefläche ca. 233 qm
 - Sandfläche ca. 347 qm

Festlegung im	
FNP	B-Plan
Ja / Nein	Ja / Nein § 34



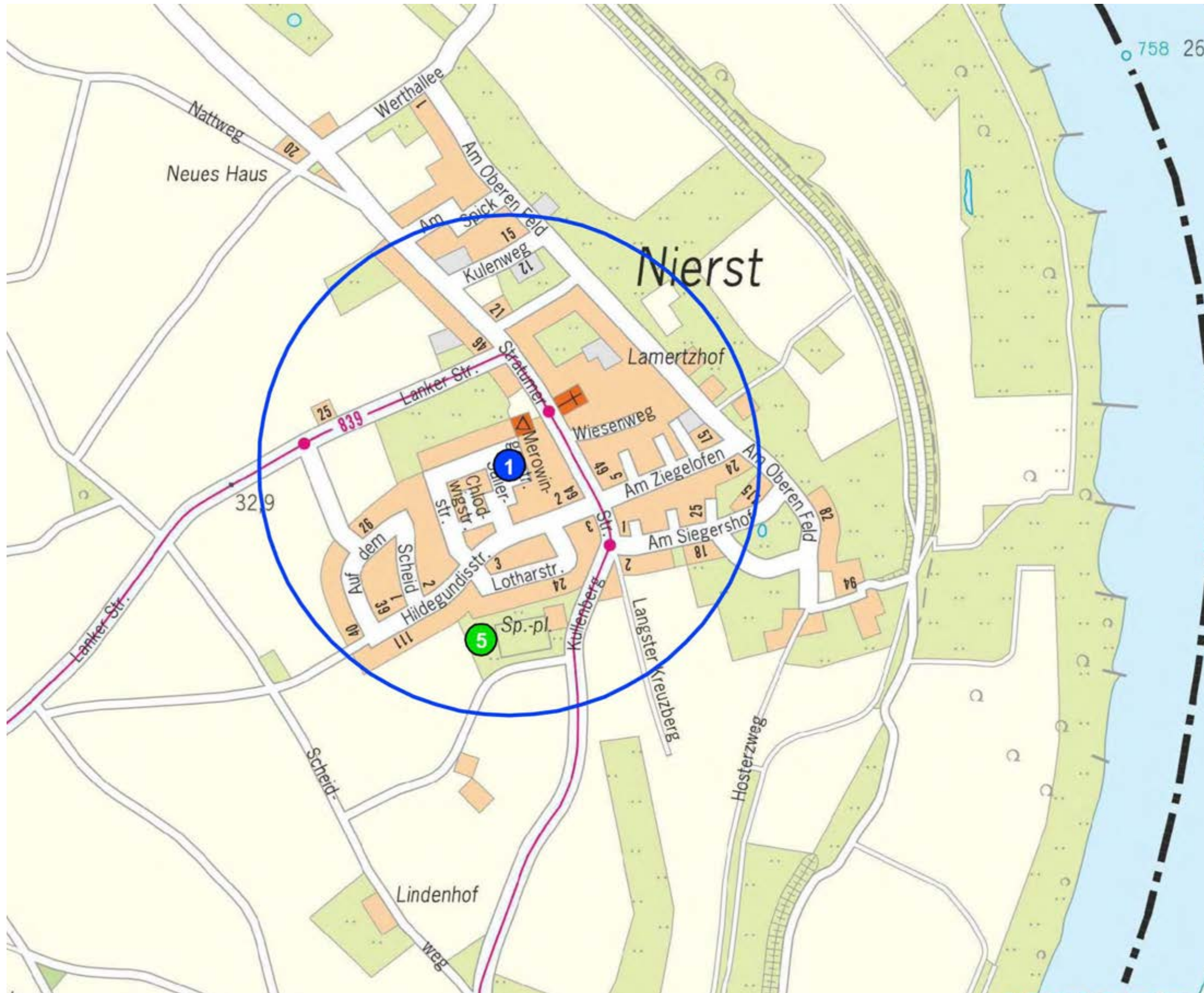
Luftbild



Ansicht

Soziale Aspekte	Soziale Sicherheit	Kinder können sich sicher fühlen, soziale Kontrolle ist gegeben	Green
	Begleitende Angebote	Gute Lage im Quartier, weitere Infrastrukturangebote vorhanden	Yellow
Nutzungsaspekte Vielfalt Fläche	Differenzierte Flächengestaltung	Verschiedene Spielzonen, unterschiedliche Flächenausgestaltung	Green
	Gute Aufenthaltsqualität	Spielen - begegnen - verweilen	Green
	Barrierefreier Zugang	Mind. ein Zugang ist barrierefrei	Green
Nutzungsaspekte Vielfalt Spielwert	Vielfältige Spielmöglichkeiten	Gute Spielmöglichkeiten in ausreichender Anzahl	Green
	Freies Spiel	Individuelle Spielgestaltung, bewegen und begreifen	Green
	Sinnliche Wahrnehmung	Naturnahes Erleben mit allen Sinnen	Yellow
Städtebauliche Aspekte	Qualitätsvolle Flächen	Gesamtstädtisch erforderlicher Standort, grüne Plätze	Green
	Grünräumliche Aspekte	Bedeutung der Fläche für Klima, Boden, Luft, Bäume in der Stadt	Yellow
Verkehrsräumliche Aspekte	Gute Anbindung	Kurze Wege, wohnungsnah, autofrei	Green
	Wenig Hindernisse, Verkehrssicherheit	Kindgerechte Wege, Querungshilfen und Beschilderung, keine Querung von Hauptstraßen	Green
	Geringe Lärmimmission	Bereiche der Ruhe, abseits der Hauptstraßen, außerhalb der Fluglärmschutzzone nach Fluglärmschutzgesetz	Green

Meerbusch – Nierst

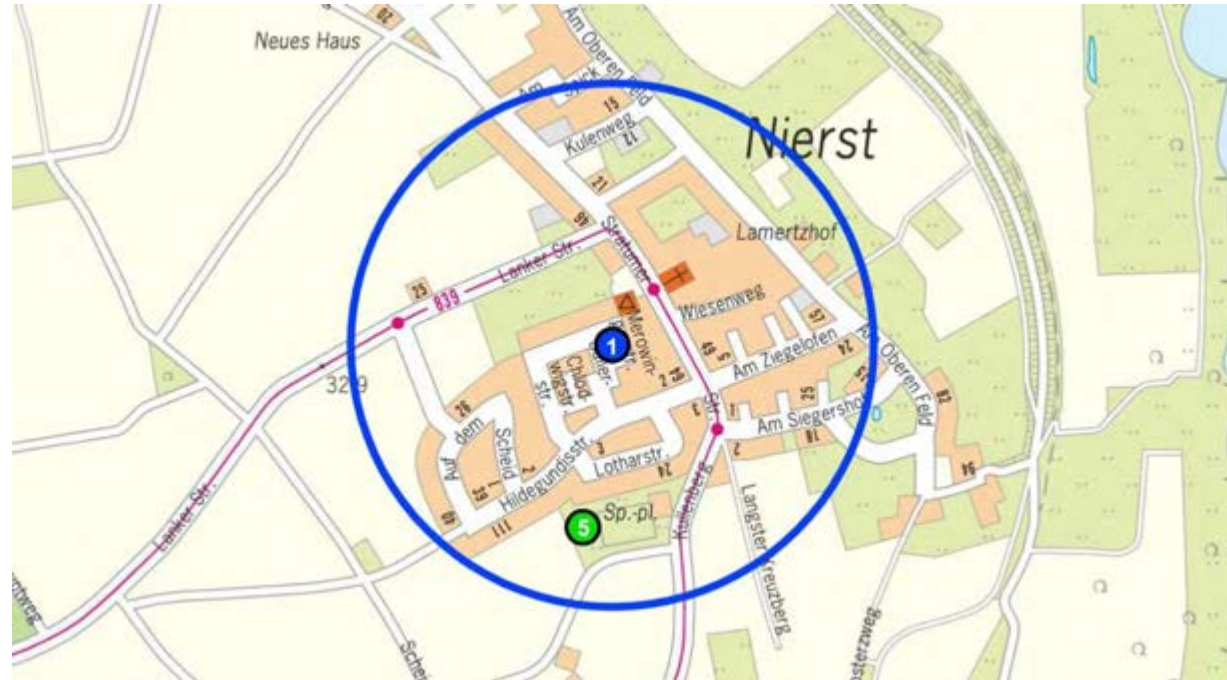


<u>Spielplätze</u>	Seite
① Salierstraße	65
<u>ausschließliche Bolzplätze</u>	
⑤ Kullenberg	75

Spielplatz Salierstraße Typ B + C

Ni 1

Einzugsradius 500 m



1. Salierstraße, 5. Kullenberg

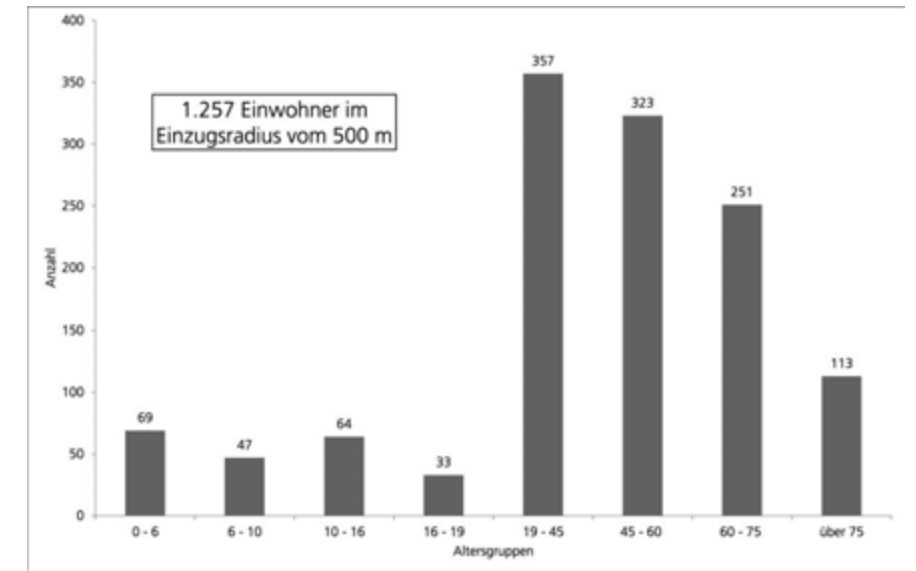


Luftbild



Ansicht

Altersstruktur Stand 2015



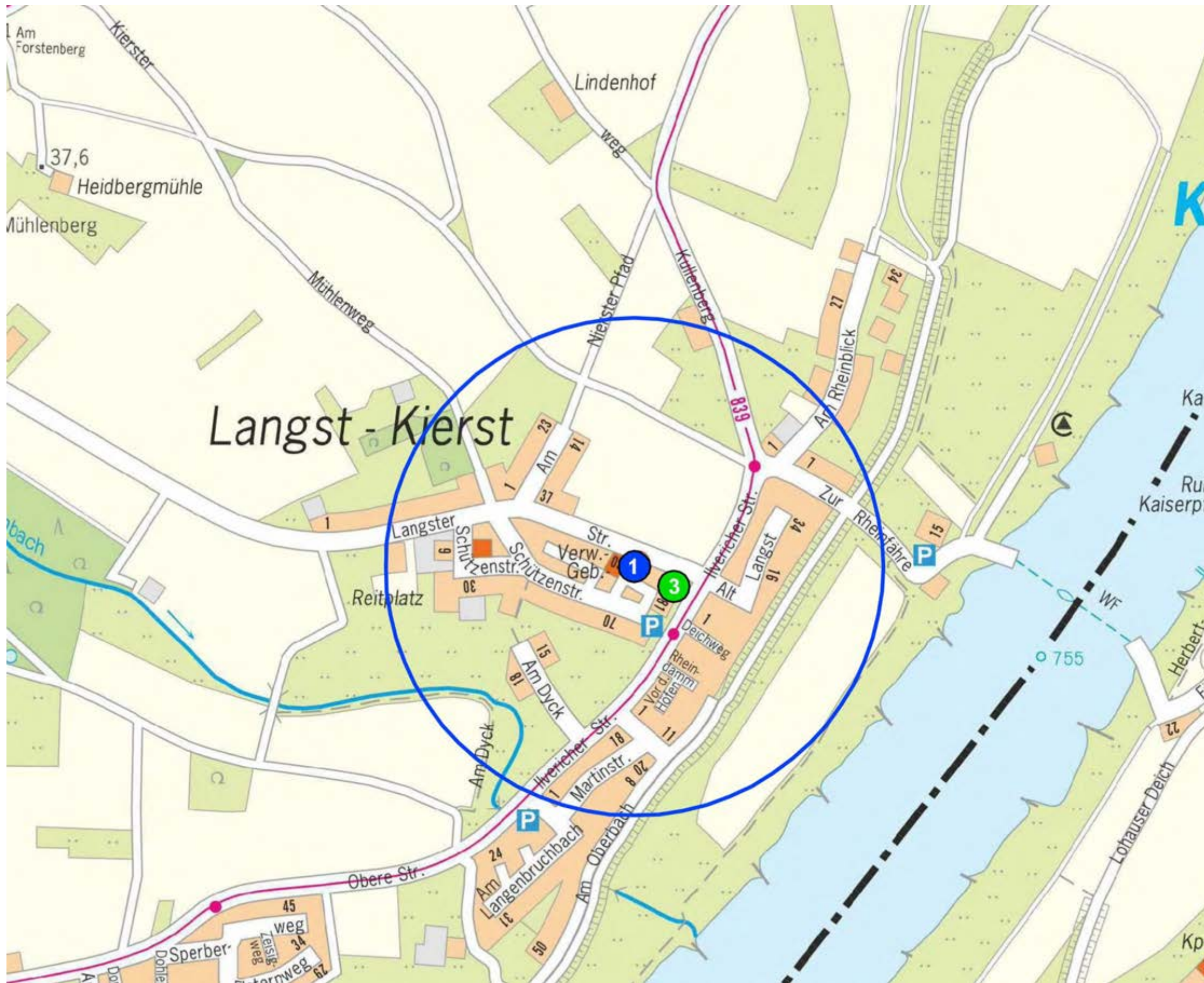
Flächenstruktur

- Spielplatz entspricht der Größenvorgabe lt. Runderlass
 Gesamtfläche 1.872 qm: Davon:
- Gehölzfläche ca. 830 qm
 - Rasenfläche ca. 593 qm
 - Wegefläche ca. 187 qm
 - Sandfläche ca. 21 qm
 - Fallschutzfläche ca. 241 qm

Festlegung im	
FNP	B-Plan
Ja / Nein	Ja / Nein
	Nr. 118,1. And.

Soziale Aspekte	Soziale Sicherheit	Kinder können sich sicher fühlen, soziale Kontrolle ist gegeben	Green
	Begleitende Angebote	Gute Lage im Quartier, weitere Infrastrukturangebote vorhanden	Yellow
Nutzungsaspekte Vielfalt Fläche	Differenzierte Flächengestaltung	Verschiedene Spielzonen, unterschiedliche Flächenausgestaltung	Yellow
	Gute Aufenthaltsqualität	Spielen - begegnen - verweilen	Green
	Barrierefreier Zugang	Mind. ein Zugang ist barrierefrei	Green
Nutzungsaspekte Vielfalt Spielwert	Vielfältige Spielmöglichkeiten	Gute Spielmöglichkeiten in ausreichender Anzahl	Green
	Freies Spiel	Individuelle Spielgestaltung, bewegen und begreifen	Green
	Sinnliche Wahrnehmung	Naturnahes Erleben mit allen Sinnen	Yellow
Städtebauliche Aspekte	Qualitätsvolle Flächen	Gesamtstädtisch erforderlicher Standort, grüne Plätze	Green
	Grünräumliche Aspekte	Bedeutung der Fläche für Klima, Boden, Luft, Bäume in der Stadt	Green
Verkehrsräumliche Aspekte	Gute Anbindung	Kurze Wege, wohnungsnah, autofrei	Green
	Wenig Hindernisse, Verkehrssicherheit	Kindgerechte Wege, Querungshilfen und Beschilderung, keine Querung von Hauptstraßen	Green
	Geringe Lärmimmission	Bereiche der Ruhe, abseits der Hauptstraßen, außerhalb der Fluglärmschutzzone nach Fluglärmschutzgesetz	Green

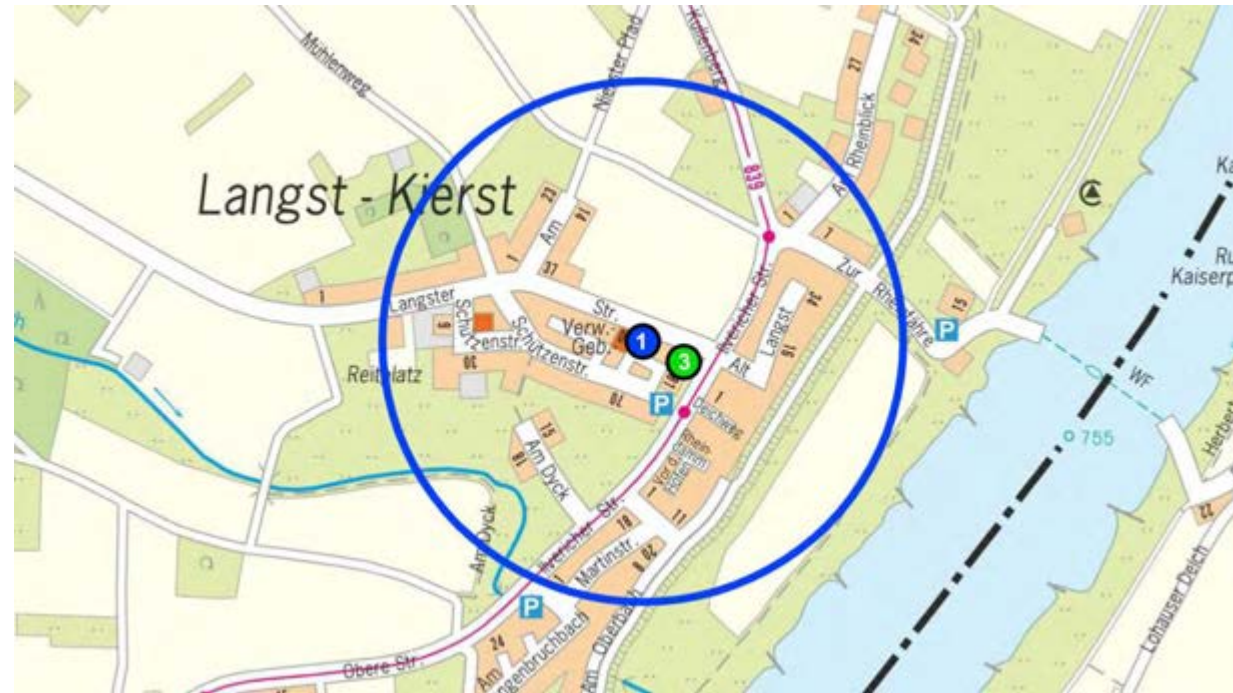
Meerbusch – Langst-Kierst



<u>Spielplätze</u>		Seite
1	Langster Straße	67
<u>ausschließliche Bolzplätze</u>		
3	Schützenstraße	73

Spielplatz Langster Straße Typ B + C LK 1

Einzugsradius 500 m



1. Langster Straße, 3. Schützenstraße

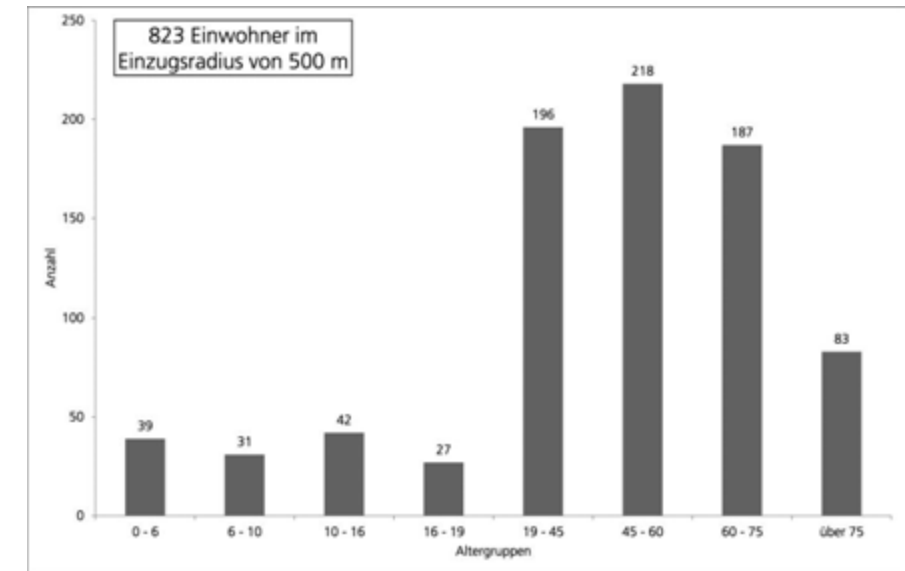


Luftbild



Ansicht

Altersstruktur Stand 2015



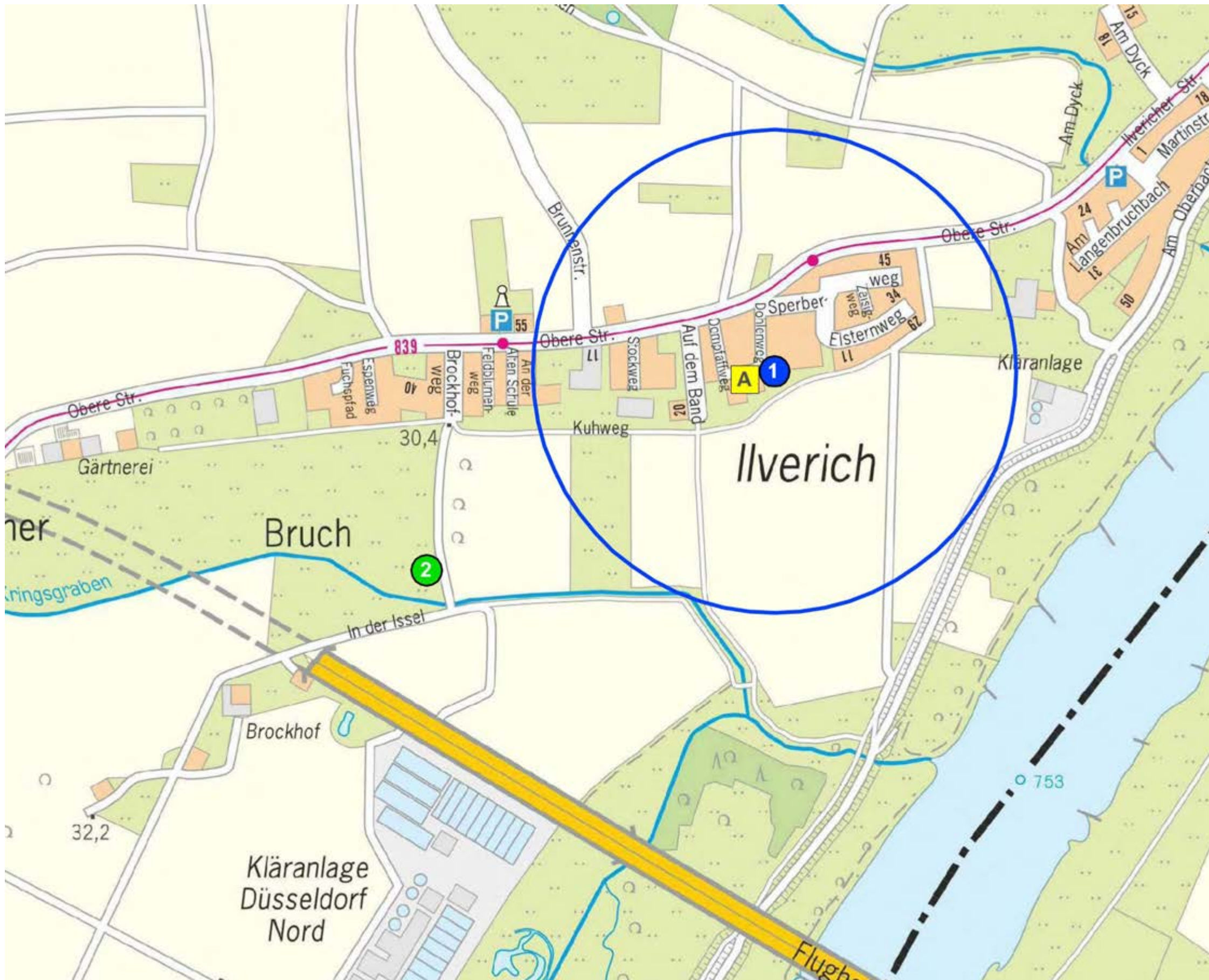
Flächenstruktur

- Spielplatz entspricht der Größenvorgabe lt. Runderlass
 Gesamtfläche 2.944 qm: Davon:
- Gehölzfläche ca. 720 qm
 - Rasenfläche ca. 2.095 qm
 - Wegefläche ca. 113 qm
 - Sandfläche ca. 16 qm

Festlegung im	
FNP	B-Plan
Ja / Nein	Ja / Nein
Nr. 130, 1. V.Änd.	

Soziale Aspekte	Soziale Sicherheit	Kinder können sich sicher fühlen, soziale Kontrolle ist gegeben	
	Begleitende Angebote	Gute Lage im Quartier, weitere Infrastrukturangebote vorhanden	
Nutzungsaspekte Vielfalt Fläche	Differenzierte Flächengestaltung	Verschiedene Spielzonen, unterschiedliche Flächenausgestaltung	
	Gute Aufenthaltsqualität	Spielen - begegnen - verweilen	
	Barrierefreier Zugang	Mind. ein Zugang ist barrierefrei	
Nutzungsaspekte Vielfalt Spielwert	Vielfältige Spielmöglichkeiten	Gute Spielmöglichkeiten in ausreichender Anzahl	
	Freies Spiel	Individuelle Spielgestaltung, bewegen und begreifen	
	Sinnliche Wahrnehmung	Naturnahes Erleben mit allen Sinnen	
Städtebauliche Aspekte	Qualitätsvolle Flächen	Gesamtstädtisch erforderlicher Standort, grüne Plätze	
	Grünräumliche Aspekte	Bedeutung der Fläche für Klima, Boden, Luft, Bäume in der Stadt	
Verkehrsräumliche Aspekte	Gute Anbindung	Kurze Wege, wohnungsnah, autofrei	
	Wenig Hindernisse, Verkehrssicherheit	Kindgerechte Wege, Querungshilfen und Beschilderung, keine Querung von Hauptstraßen	
	Geringe Lärmimmission	Bereiche der Ruhe, abseits der Hauptstraßen, außerhalb der Fluglärmschutzzone nach Fluglärmschutzgesetz	

Meerbusch – Ilverich

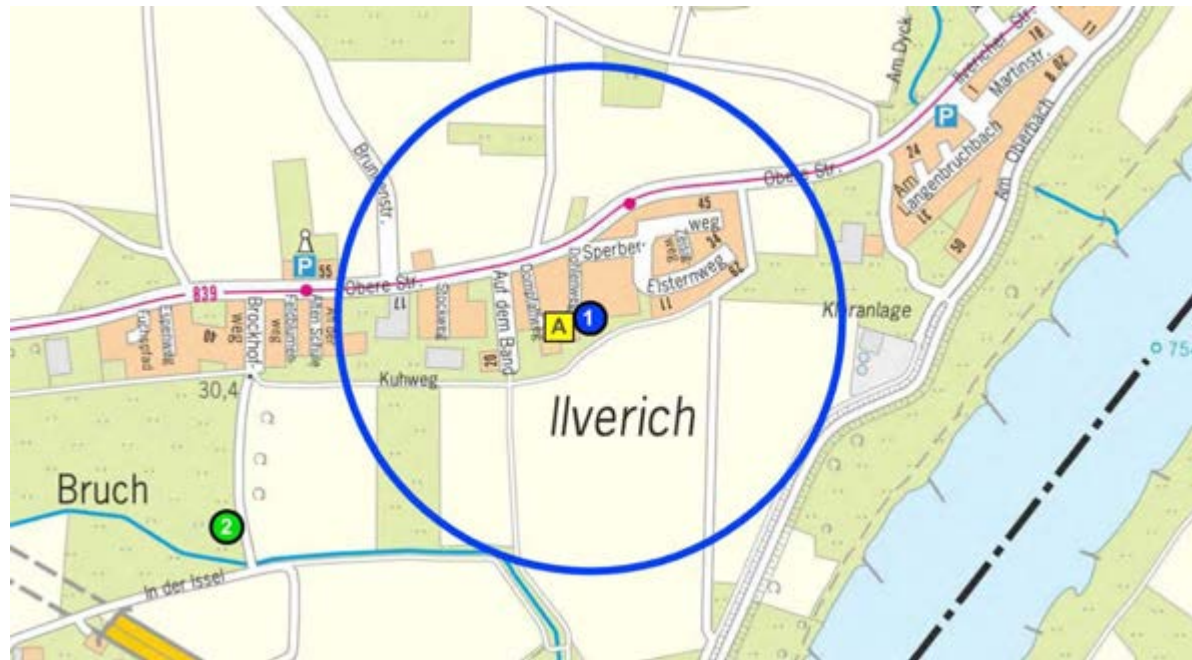


<u>Spielplätze</u>		Seite
1	Dohlenweg	69
<u>ausschließliche Bolzplätze</u>		
2	Brockhofweg	72
<u>Geplante Spielplatzstandorte</u>		
A	Kuhweg	91

Spielplatz Dohlenweg Typ B + C

11 1

Einzugsradius 500 m



1. Dohlenweg, 2. Brockhofweg, A. Kuhweg

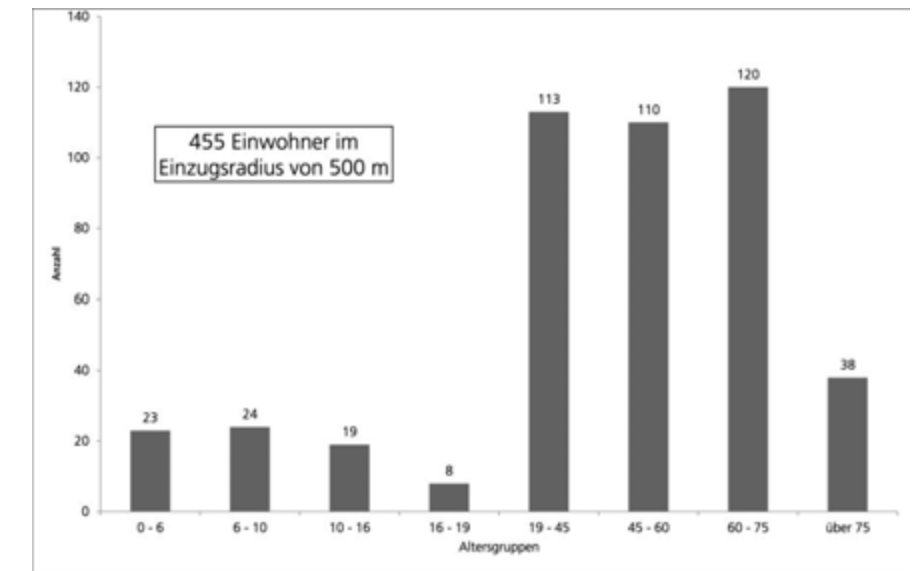


Luftbild



Ansicht

Altersstruktur Stand 2015

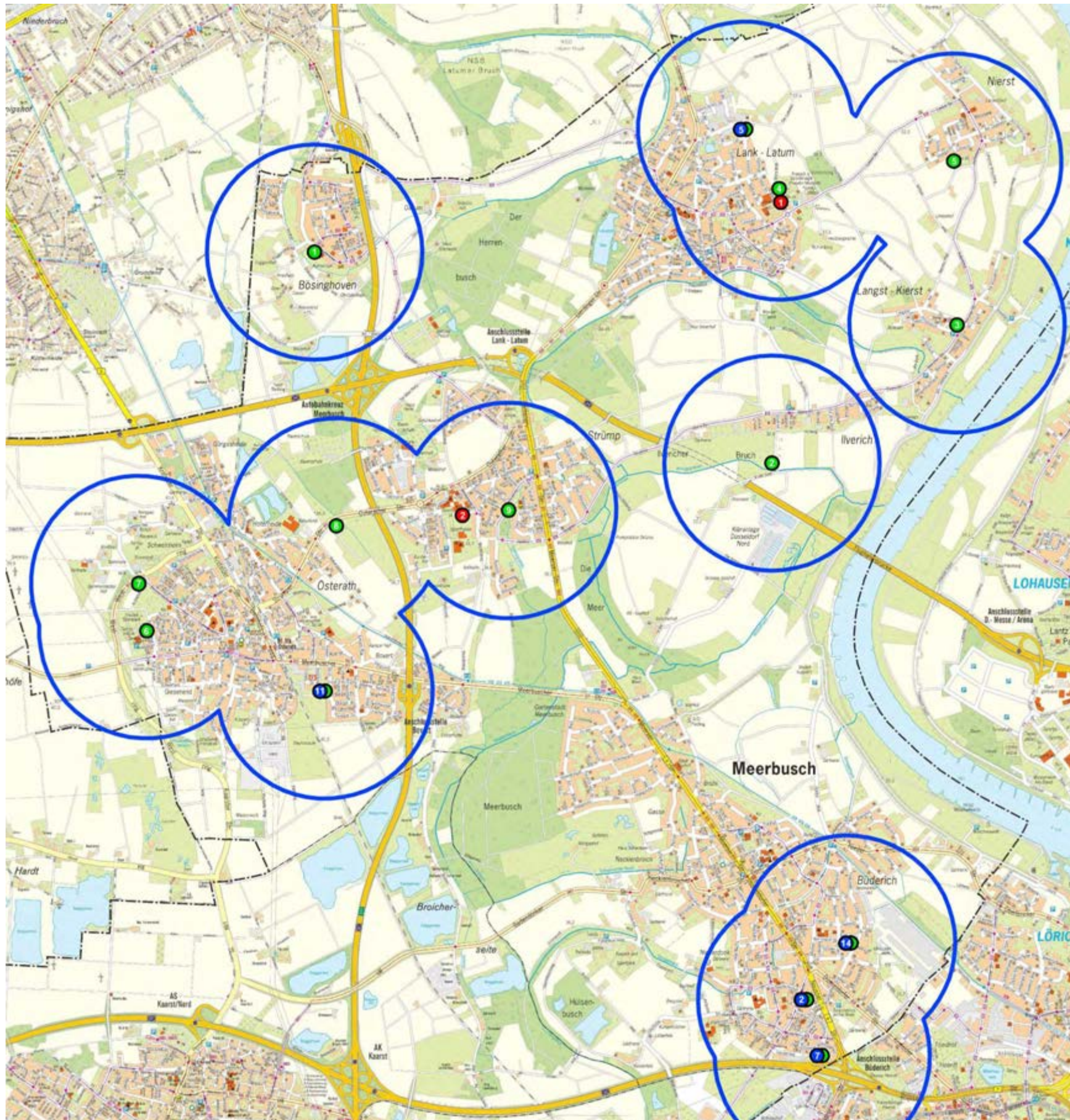


Flächenstruktur Spielplatz entspricht der Größenvorgabe lt. Runderlass
 Gesamtfläche 1.915 qm: Davon:
 - Gehölzfläche ca. 400 qm
 - Rasenfläche ca. 1.310 qm
 - Wegefläche ca. 72 qm
 - Sandfläche ca. 133 qm

Festlegung im	
FNP	B-Plan
Ja / Nein	Ja / Nein 120 A

Soziale Aspekte	Soziale Sicherheit	Kinder können sich sicher fühlen, soziale Kontrolle ist gegeben	Yellow
	Begleitende Angebote	Gute Lage im Quartier, weitere Infrastrukturangebote vorhanden	Red
Nutzungsaspekte Vielfalt Fläche	Differenzierte Flächengestaltung	Verschiedene Spielzonen, unterschiedliche Flächenausgestaltung	Green
	Gute Aufenthaltsqualität	Spielen - begegnen - verweilen	Green
	Barrierefreier Zugang	Mind. ein Zugang ist barrierefrei	Green
Nutzungsaspekte Vielfalt Spielwert	Vielfältige Spielmöglichkeiten	Gute Spielmöglichkeiten in ausreichender Anzahl	Green
	Freies Spiel	Individuelle Spielgestaltung, bewegen und begreifen	Green
	Sinnliche Wahrnehmung	Naturnahes Erleben mit allen Sinnen	Green
Städtebauliche Aspekte	Qualitätsvolle Flächen	Gesamtstädtisch erforderlicher Standort, grüne Plätze	Green
	Grünräumliche Aspekte	Bedeutung der Fläche für Klima, Boden, Luft, Bäume in der Stadt	Green
Verkehrsräumliche Aspekte	Gute Anbindung	Kurze Wege, wohnungsnah, autofrei	Green
	Wenig Hindernisse, Verkehrssicherheit	Kindgerechte Wege, Querungshilfen und Beschilderung, keine Querung von Hauptstraßen	Green
	Geringe Lärmimmission	Bereiche der Ruhe, abseits der Hauptstraßen, außerhalb der Fluglärmschutzzone nach Fluglärmschutzgesetz	Green

Meerbusch Bolzplätze und Skateboardanlagen



ausschließliche Bolzplätze Seite

1	Bösinghovener Straße	71
2	Brockhofweg	72
3	Schützenstraße	73
4	Wittenberger Straße	74
5	Kullenberg	75
6	Am Krähenacker	76
7	Bommershöfer Weg	77
8	Strümper Straße	78
9	Buschstraße	79

Spielplatz mit Bolzplatz

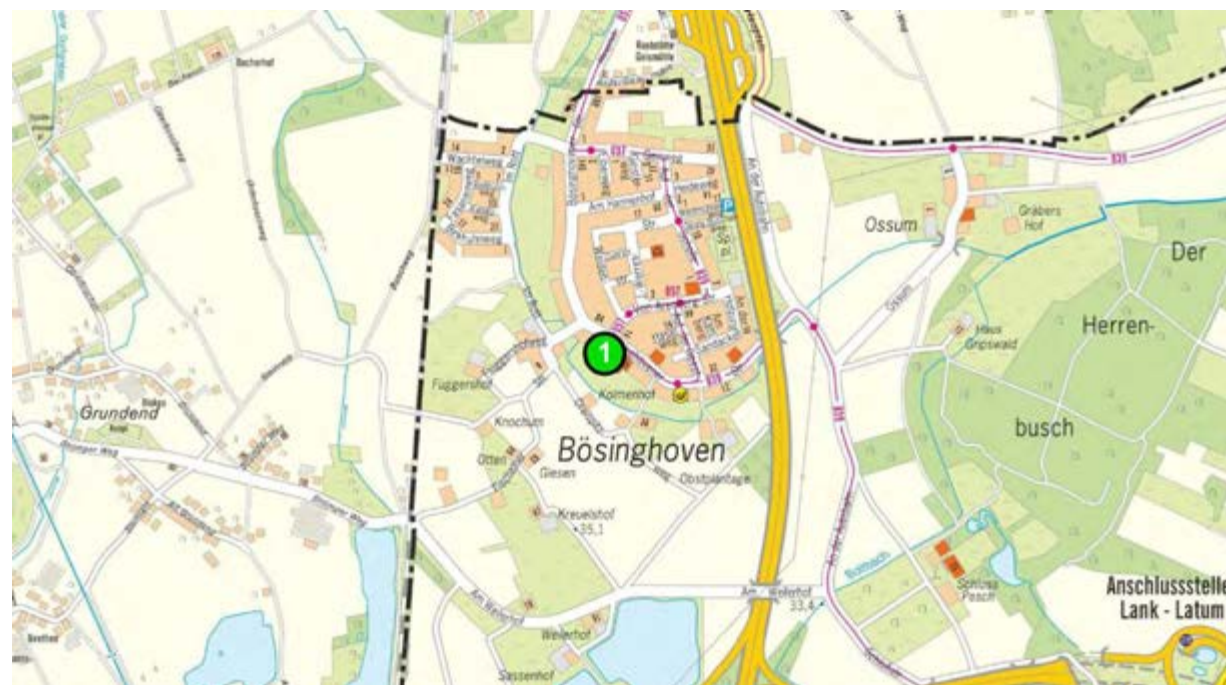
2	Am Kapittelsbusch	5
7	Frankenweg	10
14	Nord-Grünstraße	17
11	Insterburger Straße	29
5	In der Loh	41

Skateboardanlagen

1	Wittenberger Straße	80
2	Fouesnantplatz	81

Bolzplatz Bösinghovener Straße Typ A **Bö 1**

Einzugsradius 1.000 m



1. Bösinghovener Straße

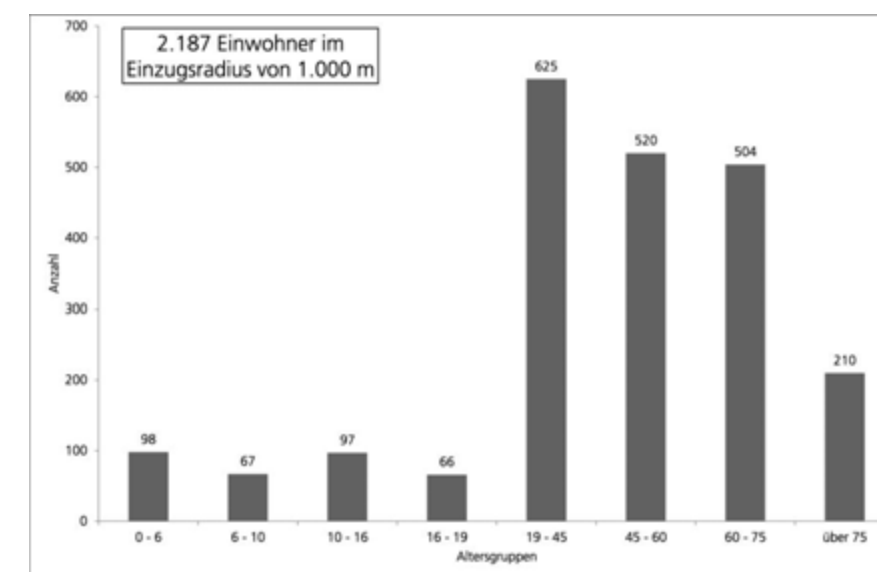


Luftbild



Ansicht

Altersstruktur Stand 2015



Flächenstruktur

Spielplatz entspricht der Größenvorgabe lt. Runderlass
 Gesamtfläche 3.859 qm: Davon:
 - Gehölzfläche ca. 842 qm
 - Rasenfläche ca. 2.400 qm
 - Wegefläche ca. 617 qm

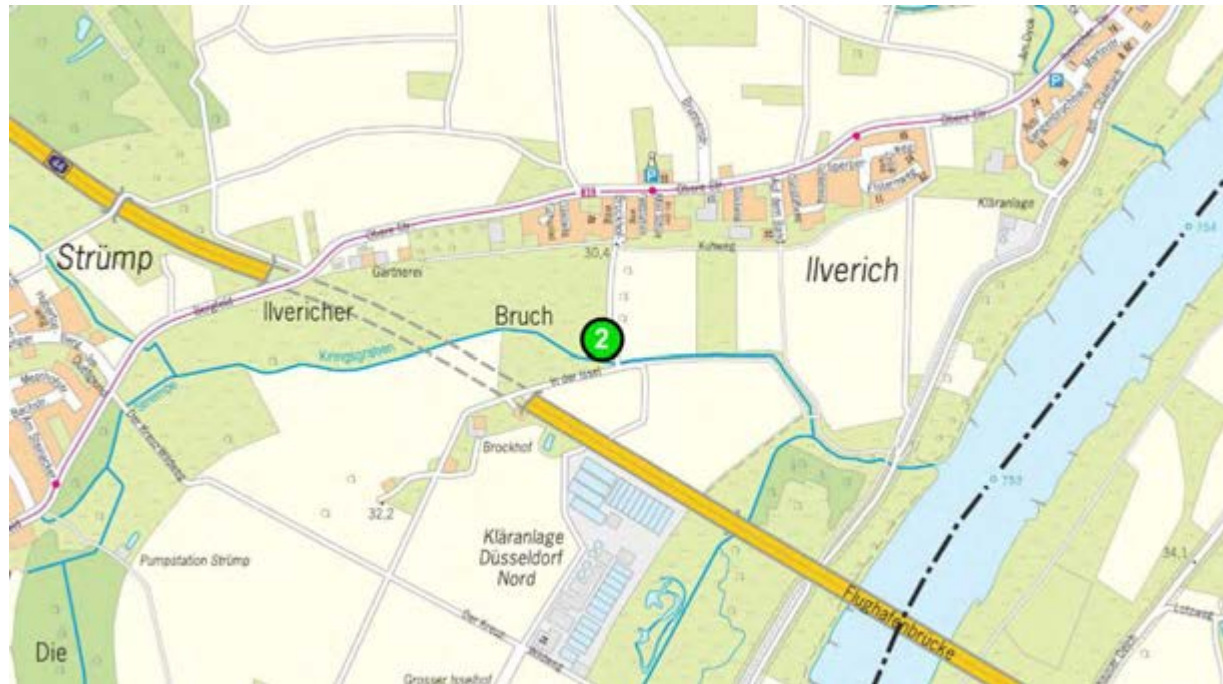
Festlegung im	
FNP	B-Plan
Ja / Nein	Ja / Nein
	Nr. 34

Soziale Aspekte	Soziale Sicherheit	Kinder können sich sicher fühlen, soziale Kontrolle ist gegeben	
	Begleitende Angebote	Gute Lage im Quartier, weitere Infrastrukturangebote vorhanden	
Nutzungsaspekte Vielfalt Fläche	Differenzierte Flächengestaltung	Verschiedene Spielzonen, unterschiedliche Flächenausgestaltung	nicht bewertet
	Gute Aufenthaltsqualität	Spielen - begegnen - verweilen	
	Barrierefreier Zugang	Mind. ein Zugang ist barrierefrei	
Nutzungsaspekte Vielfalt Spielwert	Vielfältige Spielmöglichkeiten	Gute Spielmöglichkeiten in ausreichender Anzahl	nicht bewertet
	Freies Spiel	Individuelle Spielgestaltung, bewegen und begreifen	nicht bewertet
	Sinnliche Wahrnehmung	Naturnahes Erleben mit allen Sinnen	nicht bewertet
Städtebauliche Aspekte	Qualitätsvolle Flächen	Gesamtstädtisch erforderlicher Standort, grüne Plätze	
	Grünräumliche Aspekte	Bedeutung der Fläche für Klima, Boden, Luft, Bäume in der Stadt	
Verkehrsräumliche Aspekte	Gute Anbindung	Kurze Wege, wohnungsnah, autofrei	
	Wenig Hindernisse, Verkehrssicherheit	Kindgerechte Wege, Querungshilfen und Beschilderung, keine Querung von Hauptstraßen	
	Geringe Lärmimmission	Bereiche der Ruhe, abseits der Hauptstraßen, außerhalb der Fluglärmschutzzone nach Fluglärmgesetz	

Bolzplatz Brockhofweg Straße Typ A

IL 2

Einzugsradius 1.000 m



2. Brockhofweg

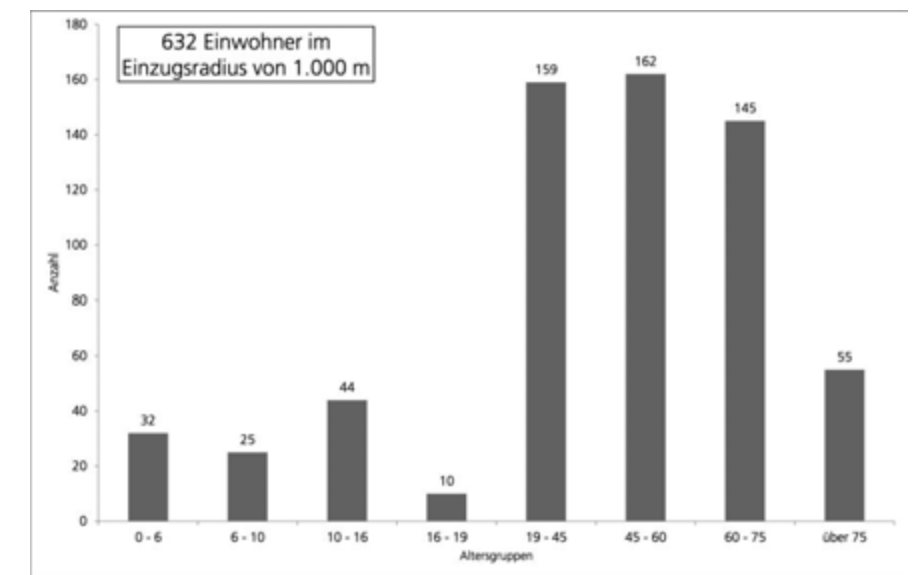


Luftbild



Ansicht

Altersstruktur
Stand 2015



Flächenstruktur Spielplatz entspricht der Größenvorgabe lt. Runderlass
Gesamtfläche 2.501 qm: Davon:
- Wegefläche ca. 2.501 qm

Festlegung im	
FNP	B-Plan
Ja / Nein	Ja / Nein
	§ 35

Soziale Aspekte	Soziale Sicherheit	Kinder können sich sicher fühlen, soziale Kontrolle ist gegeben	Red
	Begleitende Angebote	Gute Lage im Quartier, weitere Infrastrukturangebote vorhanden	Red
Nutzungsaspekte Vielfalt Fläche	Differenzierte Flächengestaltung	Verschiedene Spielzonen, unterschiedliche Flächenausgestaltung	nicht bewertet
	Gute Aufenthaltsqualität	Spielen - begegnen - verweilen	Red
	Barrierefreier Zugang	Mind. ein Zugang ist barrierefrei	Green
Nutzungsaspekte Vielfalt Spielwert	Vielfältige Spielmöglichkeiten	Gute Spielmöglichkeiten in ausreichender Anzahl	nicht bewertet
	Freies Spiel	Individuelle Spielgestaltung, bewegen und begreifen	nicht bewertet
	Sinnliche Wahrnehmung	Naturnahes Erleben mit allen Sinnen	nicht bewertet
Städtebauliche Aspekte	Qualitätsvolle Flächen	Gesamtstädtisch erforderlicher Standort, grüne Plätze	Red
	Grünräumliche Aspekte	Bedeutung der Fläche für Klima, Boden, Luft, Bäume in der Stadt	Green
Verkehrsräumliche Aspekte	Gute Anbindung	Kurze Wege, wohnungsnah, autofrei	Red
	Wenig Hindernisse, Verkehrssicherheit	Kindgerechte Wege, Querungshilfen und Beschilderung, keine Querung von Hauptstraßen	Green
	Geringe Lärmimmission	Bereiche der Ruhe, abseits der Hauptstraßen, außerhalb der Fluglärmschutzzone nach Fluglärmschutzgesetz	Green

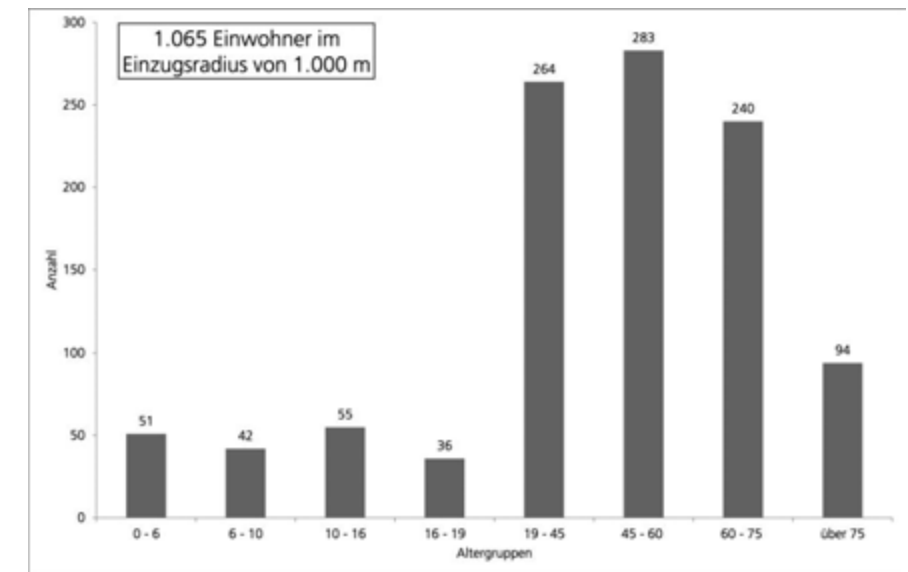
Bolzplatz Schützenstraße Typ A

LK 3

Einzugsradius 1.000 m



Altersstruktur Stand 2015



Flächenstruktur Spielplatz entspricht der Größenvorgabe lt. Runderlass
 Gesamtfläche 5.603 qm: Davon:
 - Gehölzfläche ca. 2.326 qm
 - Rasenfläche ca. 3.277 qm

Festlegung im	
FNP	B-Plan
Ja / Nein	Ja / Nein
	Nr. 130

3. Schützenstraße



Luftbild



Ansicht

Soziale Aspekte	Soziale Sicherheit	Kinder können sich sicher fühlen, soziale Kontrolle ist gegeben	Yellow
	Begleitende Angebote	Gute Lage im Quartier, weitere Infrastrukturangebote vorhanden	Red
Nutzungsaspekte Vielfalt Fläche	Differenzierte Flächengestaltung	Verschiedene Spielzonen, unterschiedliche Flächenausgestaltung	nicht bewertet
	Gute Aufenthaltsqualität	Spielen - begegnen - verweilen	Red
	Barrierefreier Zugang	Mind. ein Zugang ist barrierefrei	Green
Nutzungsaspekte Vielfalt Spielwert	Vielfältige Spielmöglichkeiten	Gute Spielmöglichkeiten in ausreichender Anzahl	nicht bewertet
	Freies Spiel	Individuelle Spielgestaltung, bewegen und begreifen	nicht bewertet
	Sinnliche Wahrnehmung	Naturnahes Erleben mit allen Sinnen	nicht bewertet
Städtebauliche Aspekte	Qualitätsvolle Flächen	Gesamtstädtisch erforderlicher Standort, grüne Plätze	Green
	Grünräumliche Aspekte	Bedeutung der Fläche für Klima, Boden, Luft, Bäume in der Stadt	Red
Verkehrsräumliche Aspekte	Gute Anbindung	Kurze Wege, wohnungsnah, autofrei	Green
	Wenig Hindernisse, Verkehrssicherheit	Kindgerechte Wege, Querungshilfen und Beschilderung, keine Querung von Hauptstraßen	Red
	Geringe Lärmimmission	Bereiche der Ruhe, abseits der Hauptstraßen, außerhalb der Fluglärmschutzzone nach Fluglärmgesetz	Green

Bolzplatz Wittenberger Straße

LL 4

Einzugsradius 1.000 m



4. Wittenberger Straße, 5. Kullenberg, 1. Wittenberger Straße, 5. In der Loh

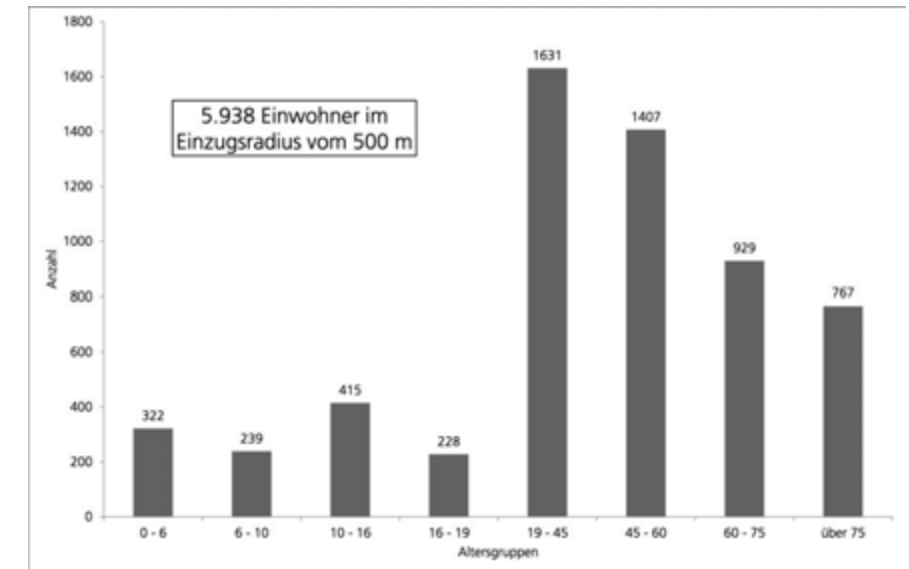


Luftbild



Ansicht

Altersstruktur
Stand 2015



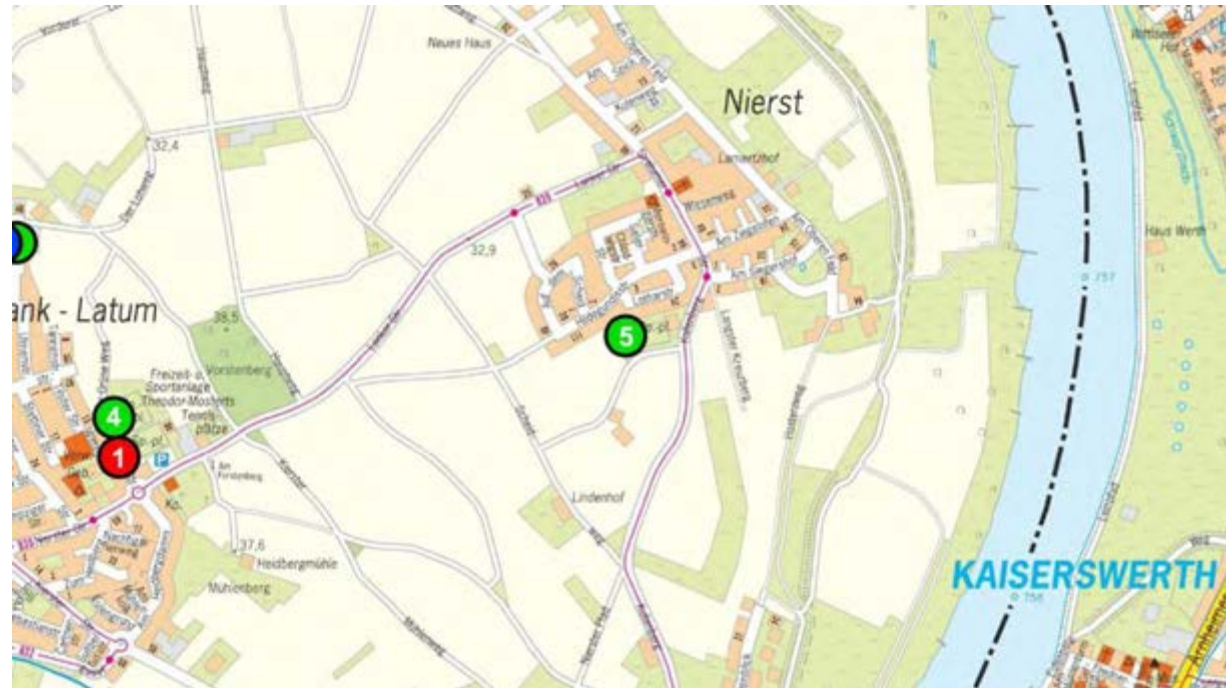
Flächenstruktur Spielplatz entspricht der Größenvorgabe lt. Runderlass
Gesamtfläche 1.250 qm: Davon:
- Gehölzfläche ca. 36 qm
- Rasenfläche ca. 1.214 qm

Festlegung im	
FNP	B-Plan
Ja / Nein	Ja / Nein Nr. 209

Soziale Aspekte	Soziale Sicherheit	Kinder können sich sicher fühlen, soziale Kontrolle ist gegeben	Red
	Begleitende Angebote	Gute Lage im Quartier, weitere Infrastrukturangebote vorhanden	Yellow
Nutzungsaspekte Vielfalt Fläche	Differenzierte Flächengestaltung	Verschiedene Spielzonen, unterschiedliche Flächenausgestaltung	Not evaluated
	Gute Aufenthaltsqualität	Spielen - begegnen - verweilen	Yellow
	Barrierefreier Zugang	Mind. ein Zugang ist barrierefrei	Green
Nutzungsaspekte Vielfalt Spielwert	Vielfältige Spielmöglichkeiten	Gute Spielmöglichkeiten in ausreichender Anzahl	Not evaluated
	Freies Spiel	Individuelle Spielgestaltung, bewegen und begreifen	Not evaluated
	Sinnliche Wahrnehmung	Naturnahes Erleben mit allen Sinnen	Not evaluated
Städtebauliche Aspekte	Qualitätsvolle Flächen	Gesamtstädtisch erforderlicher Standort, grüne Plätze	Green
	Grünräumliche Aspekte	Bedeutung der Fläche für Klima, Boden, Luft, Bäume in der Stadt	Green
Verkehrsräumliche Aspekte	Gute Anbindung	Kurze Wege, wohnungsnah, autofrei	Green
	Wenig Hindernisse, Verkehrssicherheit	Kindgerechte Wege, Querungshilfen und Beschilderung, keine Querung von Hauptstraßen	Green
	Geringe Lärmimmission	Bereiche der Ruhe, abseits der Hauptstraßen, außerhalb der Fluglärmschutzzone nach Fluglärmschutzgesetz	Green

Bolzplatz Kullenberg Typ A NI 5

Einzugsradius 1.000 m



5. Kullenberg, 4. Wittenberger Straße, 1. Wittenberger Straße

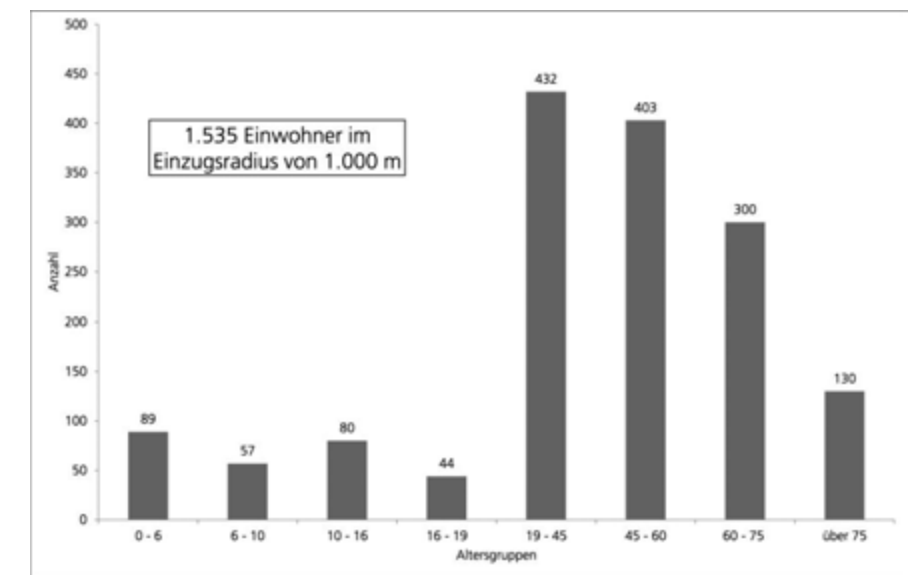


Luftbild



Ansicht

Altersstruktur Stand 2015



Flächenstruktur Spielplatz entspricht der Größenvorgabe lt. Runderlass
 Gesamtfläche 8.268 qm: Davon:
 - Gehölzfläche ca. 3.337 qm
 - Rasenfläche ca. 4.931 qm

Festlegung im	
FNP	B-Plan
Ja / Nein	Ja / Nein
Nr. 220	

Soziale Aspekte	Soziale Sicherheit	Kinder können sich sicher fühlen, soziale Kontrolle ist gegeben	
	Begleitende Angebote	Gute Lage im Quartier, weitere Infrastrukturangebote vorhanden	
Nutzungsaspekte Vielfalt Fläche	Differenzierte Flächengestaltung	Verschiedene Spielzonen, unterschiedliche Flächenausgestaltung	nicht bewertet
	Gute Aufenthaltsqualität	Spielen - begegnen - verweilen	
	Barrierefreier Zugang	Mind. ein Zugang ist barrierefrei	
Nutzungsaspekte Vielfalt Spielwert	Vielfältige Spielmöglichkeiten	Gute Spielmöglichkeiten in ausreichender Anzahl	nicht bewertet
	Freies Spiel	Individuelle Spielgestaltung, bewegen und begreifen	nicht bewertet
	Sinnliche Wahrnehmung	Naturnahes Erleben mit allen Sinnen	nicht bewertet
Städtebauliche Aspekte	Qualitätsvolle Flächen	Gesamtstädtisch erforderlicher Standort, grüne Plätze	
	Grünräumliche Aspekte	Bedeutung der Fläche für Klima, Boden, Luft, Bäume in der Stadt	
Verkehrsräumliche Aspekte	Gute Anbindung	Kurze Wege, wohnungsnah, autofrei	
	Wenig Hindernisse, Verkehrssicherheit	Kindgerechte Wege, Querungshilfen und Beschilderung, keine Querung von Hauptstraßen	
	Geringe Lärmimmission	Bereiche der Ruhe, abseits der Hauptstraßen, außerhalb der Fluglärmschutzzone nach Fluglärmschutzgesetz	

Bolzplatz Am Krähenacker Typ A OS 6

Einzugsradius 1.000 m



6. Am Krähenacker, 7 Bommerhöfer Weg, 8. Strümpfer Straße, 11. Insterburger Straße

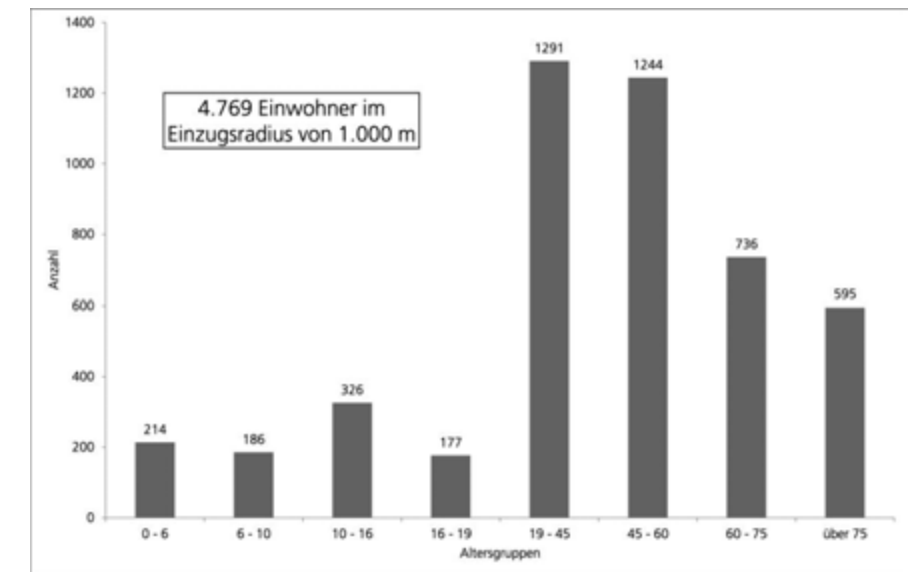


Luftbild



Ansicht

Altersstruktur Stand 2015



Flächenstruktur Spielplatz entspricht der Größenvorgabe lt. Runderlass
 Gesamtfläche 956 qm: Davon:
 - Spielfläche ca. 956 qm

Festlegung im	
FNP	B-Plan
Ja / Nein	Ja / Nein Nr. 134

Soziale Aspekte	Soziale Sicherheit	Kinder können sich sicher fühlen, soziale Kontrolle ist gegeben	Yellow
	Begleitende Angebote	Gute Lage im Quartier, weitere Infrastrukturangebote vorhanden	Red
Nutzungsaspekte Vielfalt Fläche	Differenzierte Flächengestaltung	Verschiedene Spielzonen, unterschiedliche Flächenausgestaltung	nicht bewertet
	Gute Aufenthaltsqualität	Spielen - begegnen - verweilen	Red
	Barrierefreier Zugang	Mind. ein Zugang ist barrierefrei	Green
Nutzungsaspekte Vielfalt Spielwert	Vielfältige Spielmöglichkeiten	Gute Spielmöglichkeiten in ausreichender Anzahl	nicht bewertet
	Freies Spiel	Individuelle Spielgestaltung, bewegen und begreifen	nicht bewertet
	Sinnliche Wahrnehmung	Naturnahes Erleben mit allen Sinnen	nicht bewertet
Städtebauliche Aspekte	Qualitätsvolle Flächen	Gesamtstädtisch erforderlicher Standort, grüne Plätze	Red
	Grünräumliche Aspekte	Bedeutung der Fläche für Klima, Boden, Luft, Bäume in der Stadt	Red
Verkehrsräumliche Aspekte	Gute Anbindung	Kurze Wege, wohnungsnah, autofrei	Green
	Wenig Hindernisse, Verkehrssicherheit	Kindgerechte Wege, Querungshilfen und Beschilderung, keine Querung von Hauptstraßen	Green
	Geringe Lärmimmission	Bereiche der Ruhe, abseits der Hauptstraßen, außerhalb der Fluglärmschutzzone nach Fluglärmschutzgesetz	Green

Bolzplatz Bommershöfer Weg

OS 7

Einzugsradius 1.000 m



7. Bommershöfer Weg, 6. Am Krähenacker, 8. Strümper Straße, 11. Insterburger Straße

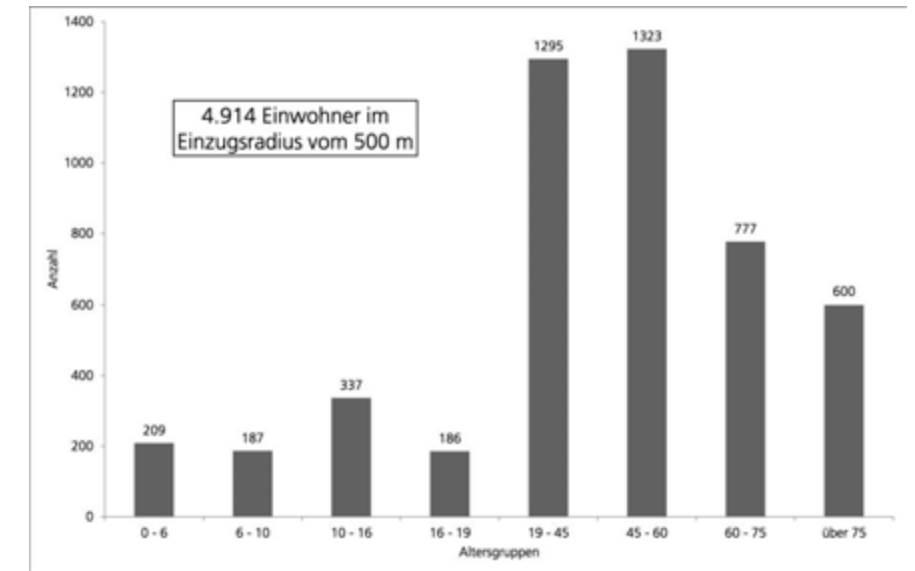


Luftbild



Ansicht

Altersstruktur
Stand 2015



Flächenstruktur Spielplatz entspricht der Größenvorgabe lt. Runderlass
Gesamtfläche 3.110 qm: Davon:
- Rasenfläche ca. 3.110 qm

Festlegung im	
FNP	B-Plan
Ja / Nein	Ja / Nein
	§ 35

Soziale Aspekte	Soziale Sicherheit	Kinder können sich sicher fühlen, soziale Kontrolle ist gegeben	
	Begleitende Angebote	Gute Lage im Quartier, weitere Infrastrukturangebote vorhanden	
Nutzungsaspekte Vielfalt Fläche	Differenzierte Flächengestaltung	Verschiedene Spielzonen, unterschiedliche Flächenausgestaltung	nicht bewertet
	Gute Aufenthaltsqualität	Spielen - begegnen - verweilen	
	Barrierefreier Zugang	Mind. ein Zugang ist barrierefrei	
Nutzungsaspekte Vielfalt Spielwert	Vielfältige Spielmöglichkeiten	Gute Spielmöglichkeiten in ausreichender Anzahl	nicht bewertet
	Freies Spiel	Individuelle Spielgestaltung, bewegen und begreifen	nicht bewertet
	Sinnliche Wahrnehmung	Naturnahes Erleben mit allen Sinnen	nicht bewertet
Städtebauliche Aspekte	Qualitätsvolle Flächen	Gesamtstädtisch erforderlicher Standort, grüne Plätze	
	Grünräumliche Aspekte	Bedeutung der Fläche für Klima, Boden, Luft, Bäume in der Stadt	
Verkehrsräumliche Aspekte	Gute Anbindung	Kurze Wege, wohnungsnah, autofrei	
	Wenig Hindernisse, Verkehrssicherheit	Kindgerechte Wege, Querungshilfen und Beschilderung, keine Querung von Hauptstraßen	
	Geringe Lärmimmission	Bereiche der Ruhe, abseits der Hauptstraßen, außerhalb der Fluglärmschutzzone nach Fluglärmschutzgesetz	

Bolzplatz Strümpfer Straße Typ A

OS 8

Einzugsradius 1.000 m



8. Strümpfer Straße, 6. Am Krähenacker, 7. Bommershöfer Weg, 9. Buschstraße, 2. Fouesnantplatz

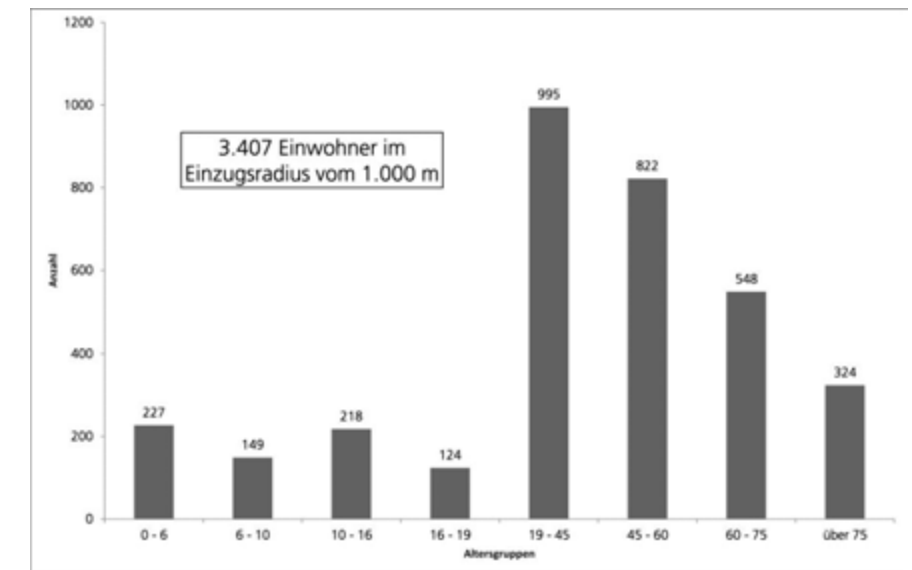


Luftbild



Ansicht

Altersstruktur
Stand 2015



Flächenstruktur Spielplatz entspricht der Größenvorgabe lt. Runderlass
Gesamtfläche 4.294 qm: Davon:
- Gehölzfläche ca. 241 qm
- Rasenfläche ca. 4.053 qm

Festlegung im	
FNP	B-Plan
Ja / Nein	Ja / Nein
	§ 35

Soziale Aspekte	Soziale Sicherheit	Kinder können sich sicher fühlen, soziale Kontrolle ist gegeben	rot
	Begleitende Angebote	Gute Lage im Quartier, weitere Infrastrukturangebote vorhanden.	rot
Nutzungsaspekte Vielfalt Fläche	Differenzierte Flächengestaltung	Verschiedene Spielzonen, unterschiedliche Flächenausgestaltung	nicht bewertet
	Gute Aufenthaltsqualität	Spielen - begegnen - verweilen	gelb
	Barrierefreier Zugang	Mind. ein Zugang ist barrierefrei	grün
Nutzungsaspekte Vielfalt Spielwert	Vielfältige Spielmöglichkeiten	Gute Spielmöglichkeiten in ausreichender Anzahl	nicht bewertet
	Freies Spiel	Individuelle Spielgestaltung, bewegen und begreifen	nicht bewertet
	Sinnliche Wahrnehmung	Naturnahes Erleben mit allen Sinnen	nicht bewertet
Städtebauliche Aspekte	Qualitätsvolle Flächen	Gesamtstädtisch erforderlicher Standort, grüne Plätze	rot
	Grünräumliche Aspekte	Bedeutung der Fläche für Klima, Boden, Luft, Bäume in der Stadt	grün
Verkehrsräumliche Aspekte	Gute Anbindung	Kurze Wege, wohnungsnah, autofrei	gelb
	Wenig Hindernisse, Verkehrssicherheit	Kindgerechte Wege, Querungshilfen und Beschilderung, keine Querung von Hauptstraßen	gelb
	Geringe Lärmimmission	Bereiche der Ruhe, abseits der Hauptstraßen, außerhalb der Fluglärmschutzzone nach Fluglärmschutzgesetz	gelb

Bolzplatz Buschstraße

ST 9

Einzugsradius 1.000 m



9. Buschstraße, 8. Strümpfer Straße, 2 Fousenatplatz

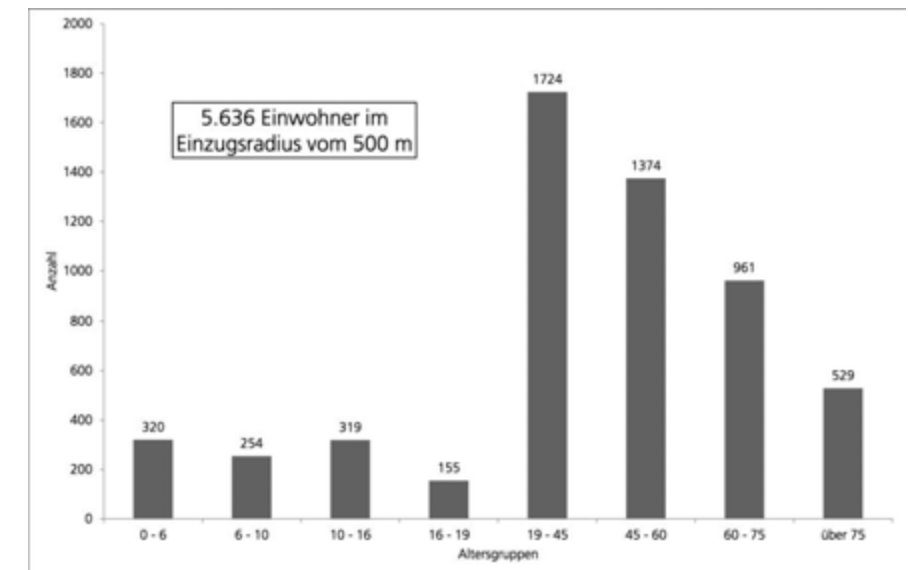


Luftbild



Ansicht

Altersstruktur
Stand 2015



Flächenstruktur Spielplatz entspricht der Größenvorgabe lt. Runderlass
Gesamtfläche 1.344 qm: Davon:
- Rasenfläche ca. 1.344 qm

Festlegung im	
FNP	B-Plan
Ja / Nein	Ja / Nein
Nr. 126 + 1. v. Änd.	

Soziale Aspekte	Soziale Sicherheit	Kinder können sich sicher fühlen, soziale Kontrolle ist gegeben	
	Begleitende Angebote	Gute Lage im Quartier, weitere Infrastrukturangebote vorhanden	
Nutzungsaspekte Vielfalt Fläche	Differenzierte Flächengestaltung	Verschiedene Spielzonen, unterschiedliche Flächenausgestaltung	nicht bewertet
	Gute Aufenthaltsqualität	Spielen - begegnen - verweilen	
	Barrierefreier Zugang	Mind. ein Zugang ist barrierefrei	
Nutzungsaspekte Vielfalt Spielwert	Vielfältige Spielmöglichkeiten	Gute Spielmöglichkeiten in ausreichender Anzahl	nicht bewertet
	Freies Spiel	Individuelle Spielgestaltung, bewegen und begreifen	nicht bewertet
	Sinnliche Wahrnehmung	Naturnahes Erleben mit allen Sinnen	nicht bewertet
Städtebauliche Aspekte	Qualitätsvolle Flächen	Gesamtstädtisch erforderlicher Standort, grüne Plätze	
	Grünräumliche Aspekte	Bedeutung der Fläche für Klima, Boden, Luft, Bäume in der Stadt	
Verkehrsräumliche Aspekte	Gute Anbindung	Kurze Wege, wohnungsnah, autofrei	
	Wenig Hindernisse, Verkehrssicherheit	Kindgerechte Wege, Querungshilfen und Beschilderung, keine Querung von Hauptstraßen	
	Geringe Lärmimmission	Bereiche der Ruhe, abseits der Hauptstraßen, außerhalb der Fluglärmschutzzone nach Fluglärmschutzgesetz	

Skateboardanlage Wittenberger Straße

LL 1

Einzugsradius gesamtstädtisch



1. Wittenberger Straße, 4. Wittenberger Straße, 5. Kullenberg, 5. In der Loh



Luftbild



Ansicht

Flächenstruktur

Spielplatz entspricht der Größenvorgabe lt. Runderlass

Gesamtfläche 2.796 qm: Davon:

- Rasenfläche ca. 1.192 qm
- Gehölzfläche ca. 876 qm
- Wegefläche ca. 127 qm
- Skatefläche ca. 601 qm

Festlegung im	
FNP	B-Plan
Ja / Nein	Ja / Nein

Soziale Aspekte	Soziale Sicherheit	Kinder können sich sicher fühlen, soziale Kontrolle ist gegeben	Red
	Begleitende Angebote	Gute Lage im Quartier, weitere Infrastrukturangebote vorhanden	Yellow
Nutzungsaspekte Vielfalt Fläche	Differenzierte Flächengestaltung	Verschiedene Spielzonen, unterschiedliche Flächenausgestaltung	Red
	Gute Aufenthaltsqualität	Spielen - begegnen - verweilen	Red
	Barrierefreier Zugang	Mind. ein Zugang ist barrierefrei	Green
Nutzungsaspekte Vielfalt Spielwert	Vielfältige Spielmöglichkeiten	Gute Spielmöglichkeiten in ausreichender Anzahl	nicht bewertet
	Freies Spiel	Individuelle Spielgestaltung, bewegen und begreifen	nicht bewertet
	Sinnliche Wahrnehmung	Naturnahes Erleben mit allen Sinnen	nicht bewertet
Städtebauliche Aspekte	Qualitätsvolle Flächen	Gesamtstädtisch erforderlicher Standort, grüne Plätze	Yellow
	Grünräumliche Aspekte	Bedeutung der Fläche für Klima, Boden, Luft, Bäume in der Stadt	nicht bewertet
Verkehrsräumliche Aspekte	Gute Anbindung	Kurze Wege, wohnungsnah, autofrei	Yellow
	Wenig Hindernisse, Verkehrssicherheit	Kindgerechte Wege, Querungshilfen und Beschilderung, keine Querung von Hauptstraßen	Green
	Geringe Lärmimmission	Bereiche der Ruhe, abseits der Hauptstraßen, außerhalb der Fluglärmschutzzone nach Fluglärmgesetz	Green

Skateboardanlage Fouesnantplatz ST 2

Einzugsradius gesamtstädtisch



2. Fouesnantplatz, 8. Strümp Straße, 9. Buschstraße



Luftbild



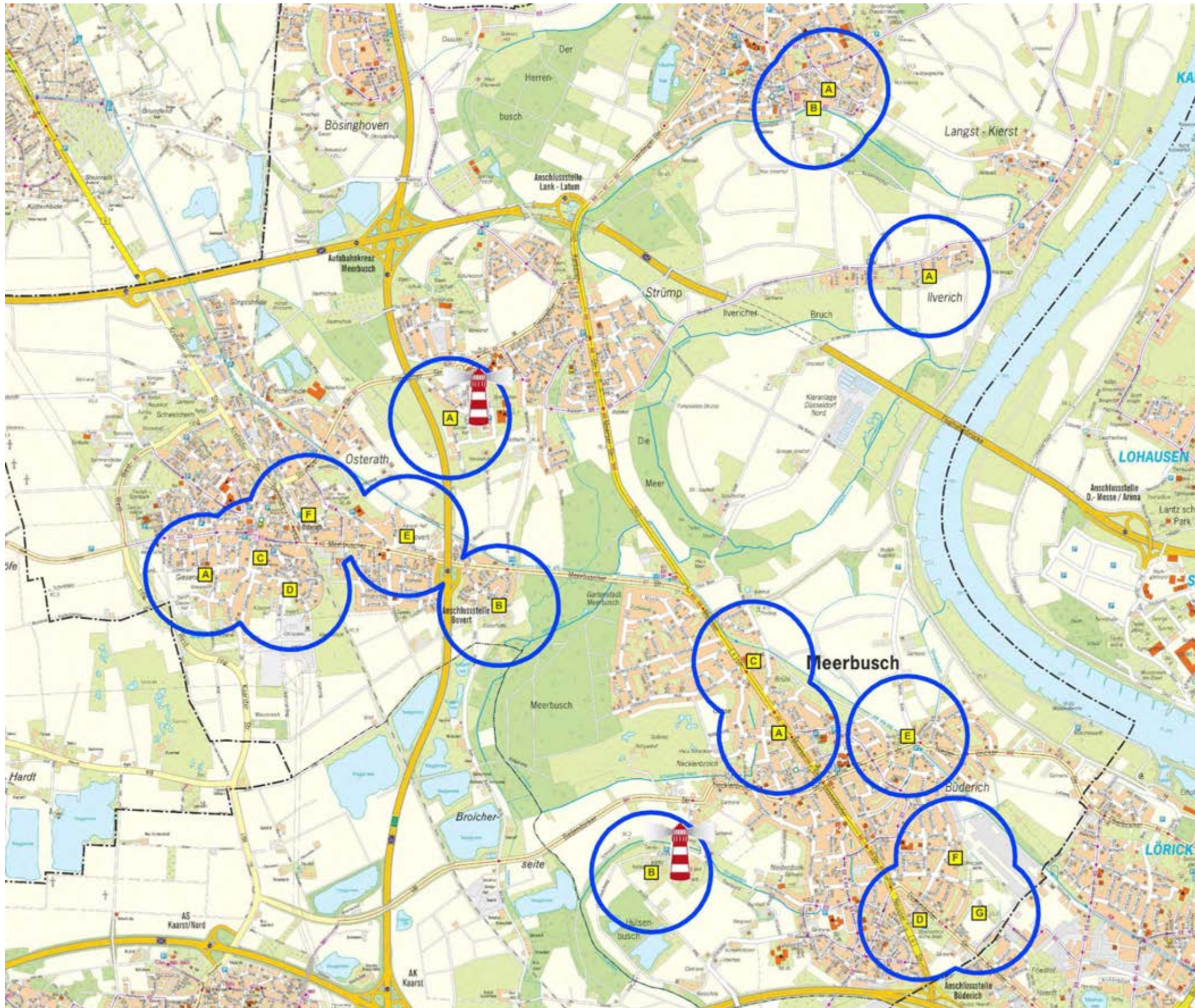
Ansicht

Flächenstruktur Spielplatz entspricht der Größenvorgabe lt. Runderlass
 Gesamtfläche 619 qm: Davon:
 - Gehölzfläche ca. 275 qm
 - Skatefläche ca. 344 qm

Festlegung im	
FNP	B-Plan
Ja / Nein	Ja / Nein

Soziale Aspekte	Soziale Sicherheit	Kinder können sich sicher fühlen, soziale Kontrolle ist gegeben	Yellow
	Begleitende Angebote	Gute Lage im Quartier, weitere Infrastrukturangebote vorhanden	Red
Nutzungsaspekte Vielfalt Fläche	Differenzierte Flächengestaltung	Verschiedene Spielzonen, unterschiedliche Flächenausgestaltung	Red
	Gute Aufenthaltsqualität	Spielen - begegnen - verweilen	Red
	Barrierefreier Zugang	Mind. ein Zugang ist barrierefrei	Green
Nutzungsaspekte Vielfalt Spielwert	Vielfältige Spielmöglichkeiten	Gute Spielmöglichkeiten in ausreichender Anzahl	nicht bewertet
	Freies Spiel	Individuelle Spielgestaltung, bewegen und begreifen	nicht bewertet
	Sinnliche Wahrnehmung	Naturnahes Erleben mit allen Sinnen	nicht bewertet
Städtebauliche Aspekte	Qualitätsvolle Flächen	Gesamtstädtisch erforderlicher Standort, grüne Plätze	Green
	Grünräumliche Aspekte	Bedeutung der Fläche für Klima, Boden, Luft, Bäume in der Stadt	nicht bewertet
Verkehrsräumliche Aspekte	Gute Anbindung	Kurze Wege, wohnungsnah, autofrei	Green
	Wenig Hindernisse, Verkehrssicherheit	Kindgerechte Wege, Querungshilfen und Beschilderung, keine Querung von Hauptstraßen	Green
	Geringe Lärmimmission	Bereiche der Ruhe, abseits der Hauptstraßen, außerhalb der Fluglärmschutzzone nach Fluglärmschutzgesetz	Green

Meerbusch – geplante Standorte



Geplante Spielplatzstandorte Seite

Meerbusch – Büderich

A	Johann-Dahmen-Straße	83
B	Eisenbrand / Broichweg	83
C	Pützhof / Am Breil	84
D	Marienburger Straße	84
E	Apelter Feld	85
F	Hoxhof / Magdeburger Straße	85
G	Böhler	86

Meerbusch – Osterath

A	Schwertgesweg	87
B	Am Mühlenbach	87
C	Theodor-Holzschneider- Platz	88
D	Ingerweg / Gruttofer End	88
E	Ivangsheide / Ivangsweg	89
F	Ostara	89

Meerbusch – Lank-Latum

A	Florianstraße	90
F	Webergasse	90

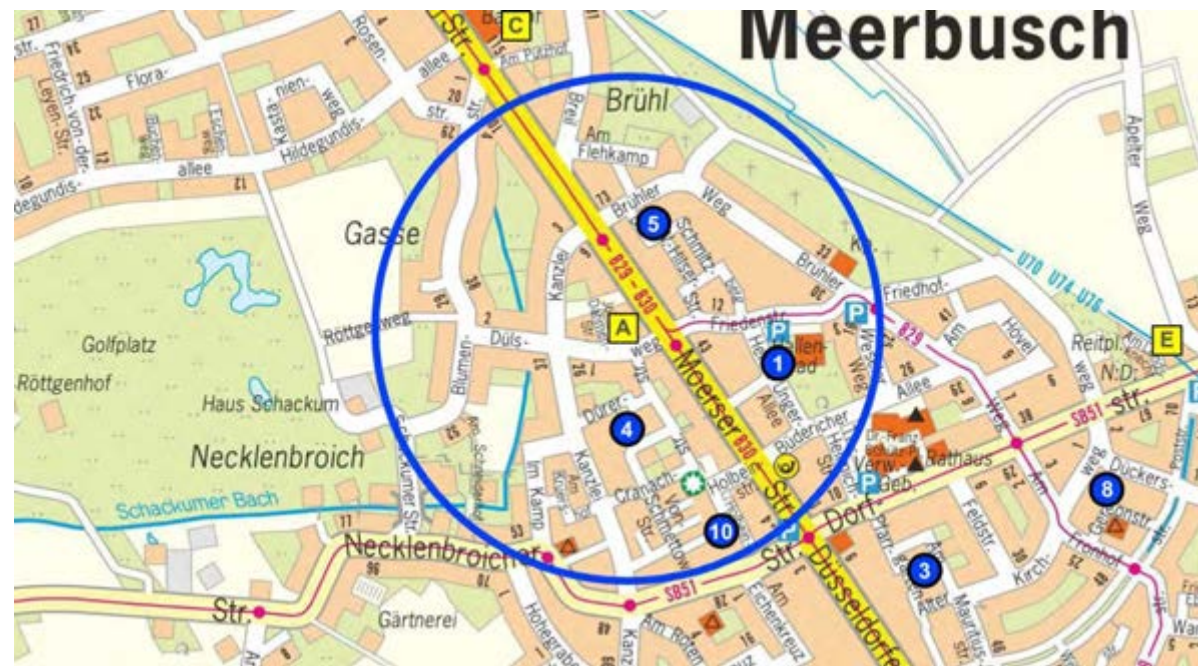
Meerbusch – Strümp

A	Am Buschend	91
----------	-------------	----

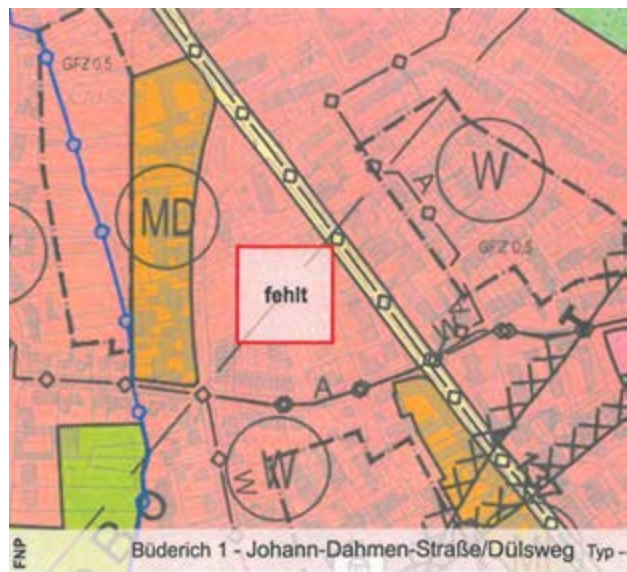
Meerbusch – Ilverich

A	Kuhweg	91
----------	--------	----

Geplanter Spielplatz Standort Johann-Dahmen-Straße / Dülsweg **Bü A**



A. Johann-Dahmen-Straße, C. Pützhof, E. Apelter Feld, 1. Am Hallenbad, 3. Am Pfarrgarten, 4. Cranachstraße, 5. Dr.-Wilhelm-Hilser-Straße, 8. Gereonstraße, 10. Kanzlei,



Festlegung

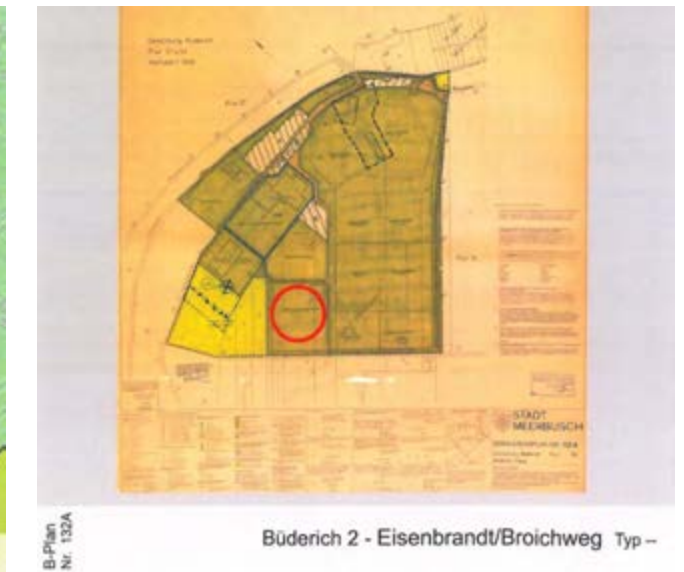
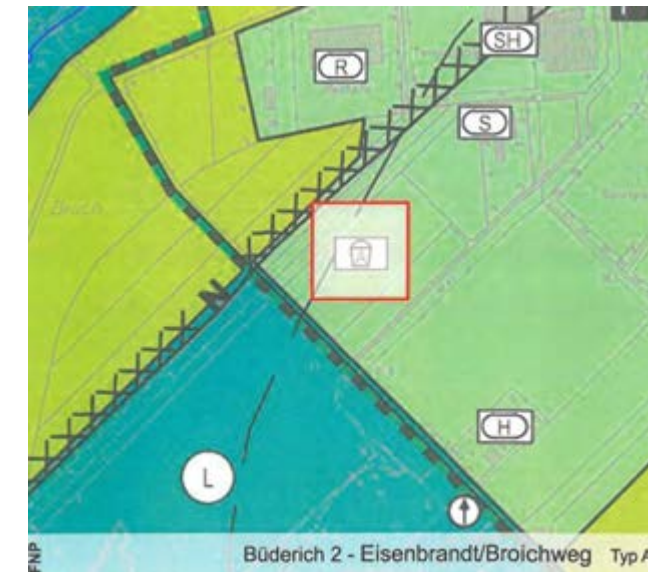
Festlegung im	
FNP	B-Plan
Ja / Nein	Ja / Nein
	50 A, 2. Änd.

Städtebauliche Aspekte	Qualitätsvolle Flächen	Gesamtstädtisch erforderlicher Standort, grüne Plätze	[Red Box]
	Grünräumliche Aspekte	Bedeutung der Fläche für Klima, Boden, Luft, Bäume in der Stadt	

Geplanter Spielplatz Standort Eisenbrand / Broichweg **Bü B**



B. Eisenbrand / Broichweg



Festlegung


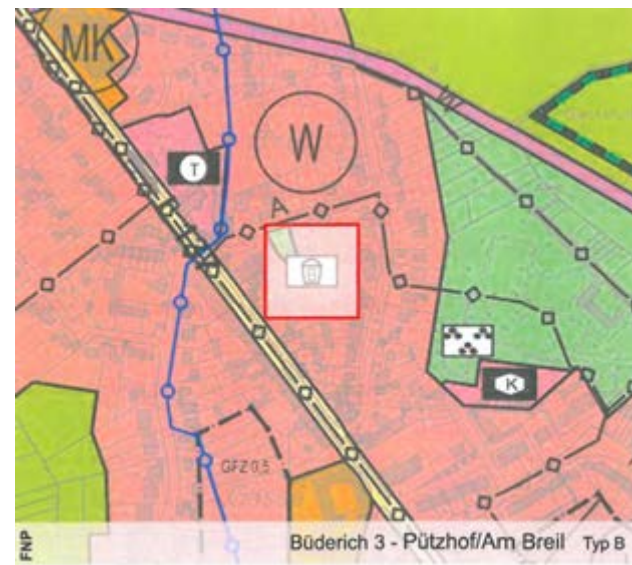
Festlegung im	
FNP	B-Plan
Ja / Nein	Ja / Nein
	132 A

Städtebauliche Aspekte	Qualitätsvolle Flächen	Gesamtstädtisch erforderlicher Standort, grüne Plätze	[Green Box]
	Grünräumliche Aspekte	Bedeutung der Fläche für Klima, Boden, Luft, Bäume in der Stadt	

Geplanter Spielplatz Standort Pützhof / Am Breil **Bü C**



C. Pützhof, A. Johann-Dahmen-Straße, 1. Am Hallenbad, 5. Dr.-Wilhelm-Hilser-Straße



Festlegung

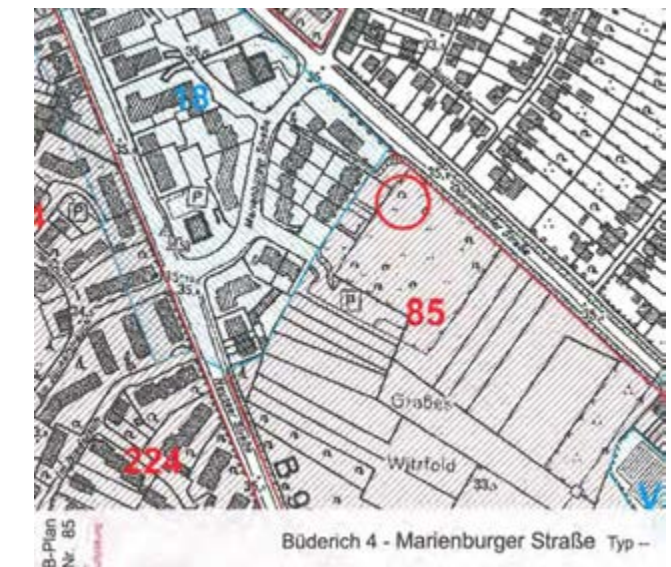
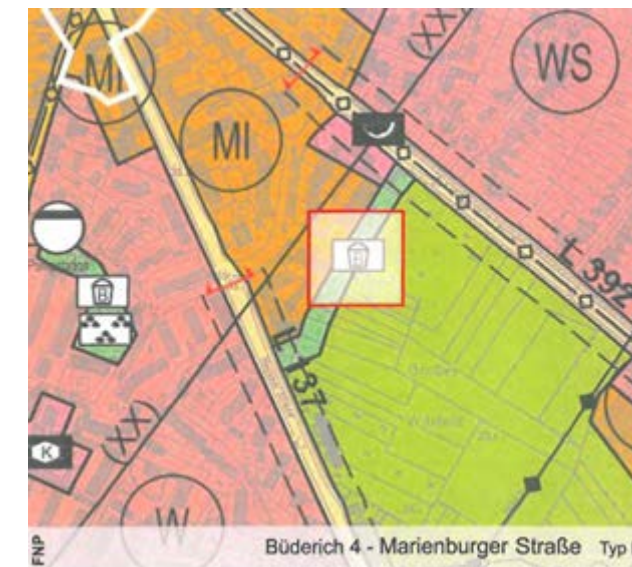
Festlegung im	
FNP	B-Plan
Ja / Nein	Ja / Nein
	82

Städtebauliche Aspekte	Qualitätsvolle Flächen	Gesamtstädtisch erforderlicher Standort, grüne Plätze	
	Grünräumliche Aspekte	Bedeutung der Fläche für Klima, Boden, Luft, Bäume in der Stadt	

Geplanter Spielplatz Standort Marienburger Straße **Bü D**



D. Marienburger Straße, F. Hoxhof, H Böhler, 2. Am Kapitellsbusch, 6. Finkenweg, 7. Frankenweg, 9. Im Bachgrund, 11. Karl-Arnold-Straße, 12. Lerchenweg, 14. Nord-/Grünstraße



Festlegung

Festlegung im	
FNP	B-Plan
Ja / Nein	Ja / Nein
	85

Städtebauliche Aspekte	Qualitätsvolle Flächen	Gesamtstädtisch erforderlicher Standort, grüne Plätze	
	Grünräumliche Aspekte	Bedeutung der Fläche für Klima, Boden, Luft, Bäume in der Stadt	

Geplanter Spielplatz Standort Apelter Feld

Bü E

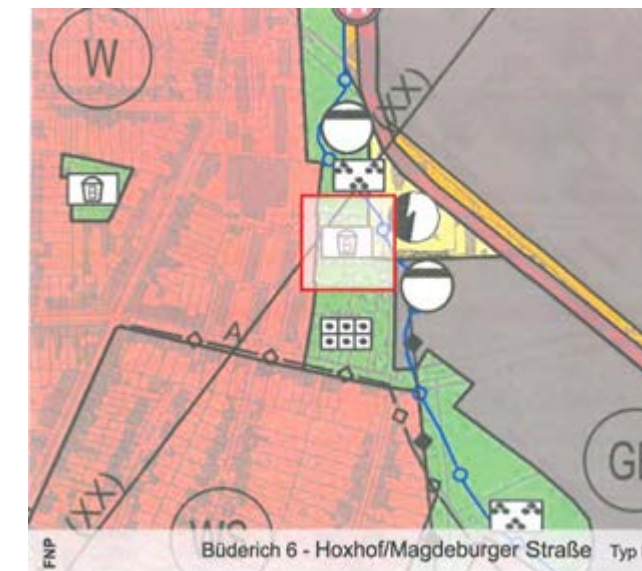
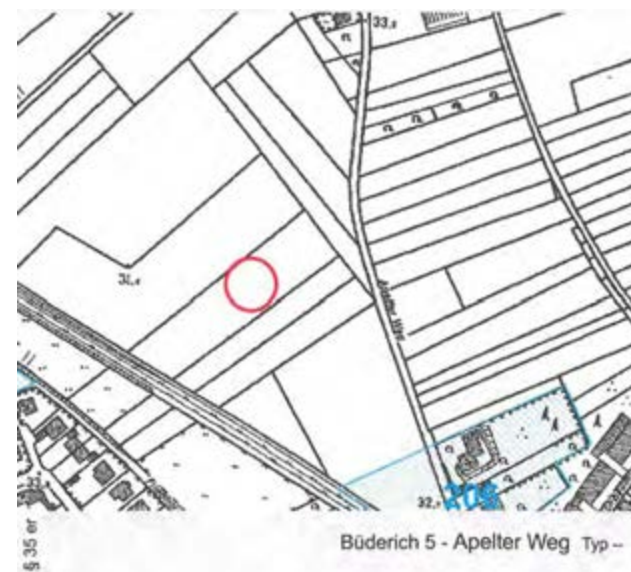
Geplanter Spielplatz Standort Hoxhof / Magdeburger Straße

Bü F



E. Apelter Feld, A. Johann-Dahmen-Straße, 1. Am Hallenbad, 3. Am Pfarrgarten, 4. Cranachstraße, 5. Dr.-Wilhelm-Hilser-Straße, 8. Gereonstraße, 10. Kanzlei,

F. Hoxhof, D. Marienburger Straße, G. Böhler 2. Am Kapitelsbusch, 3. Am Pfarrgarten, 9. Im Bachgrund, 11. Karl-Arnold-Straße, 13. Mozartstraße, 14. Nord-Grünstraße



Festlegung

Festlegung im	
FNP	B-Plan
Ja / Nein	Ja / Nein
	§ 35

Städtebauliche Aspekte	Qualitätsvolle Flächen	Gesamtstädtisch erforderlicher Standort, grüne Plätze	
	Grünräumliche Aspekte	Bedeutung der Fläche für Klima, Boden, Luft, Bäume in der Stadt	

Festlegung

Festlegung im	
FNP	B-Plan
Ja / Nein	Ja / Nein
	271

Städtebauliche Aspekte	Qualitätsvolle Flächen	Gesamtstädtisch erforderlicher Standort, grüne Plätze	
	Grünräumliche Aspekte	Bedeutung der Fläche für Klima, Boden, Luft, Bäume in der Stadt	

Geplanter Spielplatz Standort Böhler

Bü G



G. Böhler, D. Marienburger Straße, F. Hoxhof, 2. Am Kapittelsbusch, 6. Finkenweg, 7. Frankenweg
11. Karl-Arnold-Straße, 14. Nord-Grünstraße



B-Plan Nr. 271 Buderich 6 - Hoxhof/Magdeburger Straße Typ --

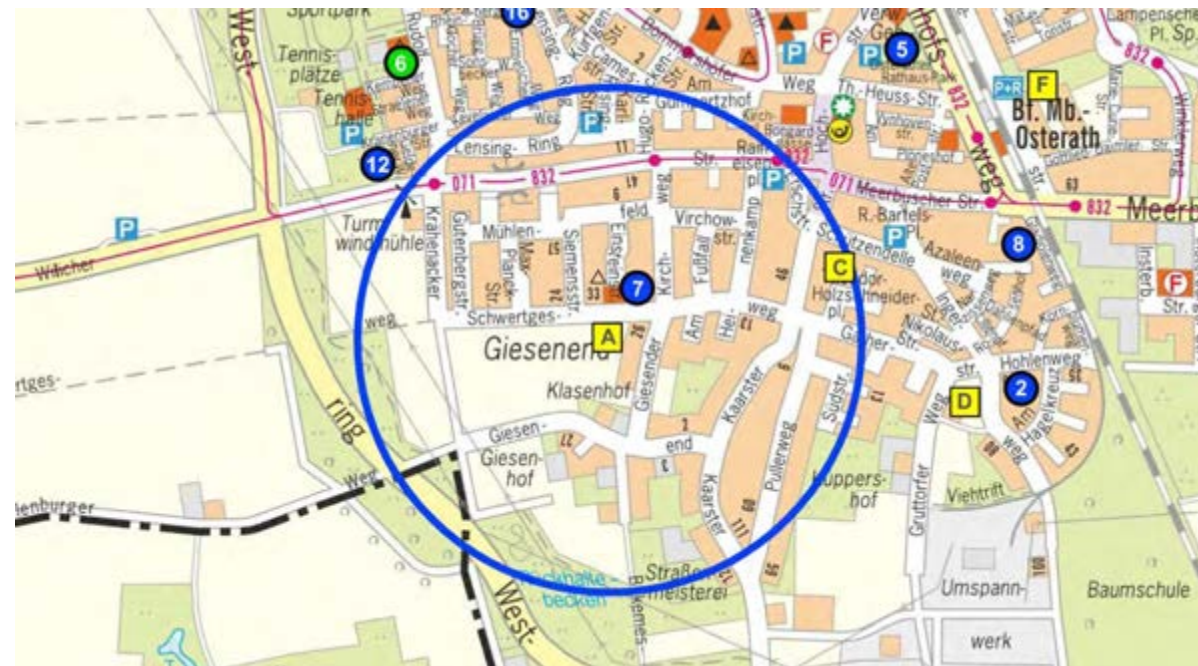
Festlegung

Festlegung im	
FNP	B-Plan
Ja / Nein	Ja / Nein
	271

Städtebauliche Aspekte	Qualitätsvolle Flächen	Gesamtstädtisch erforderlicher Standort, grüne Plätze	
	Grünräumliche Aspekte	Bedeutung der Fläche für Klima, Boden, Luft, Bäume in der Stadt	

Geplanter Spielplatz Standort Schwertgesweg

OS A



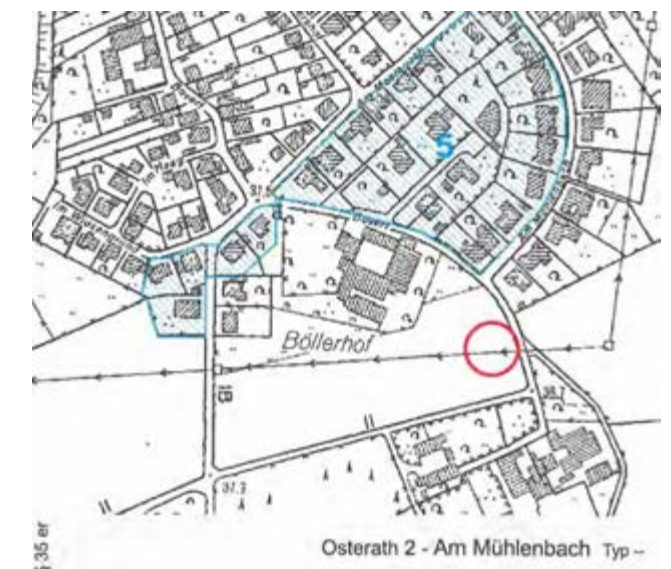
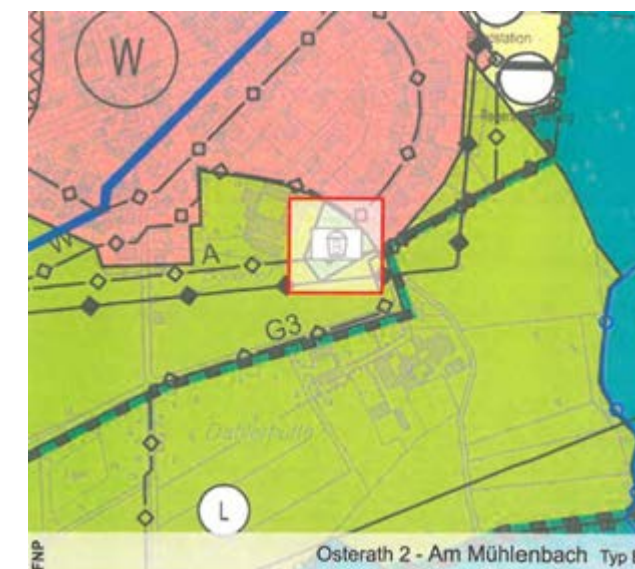
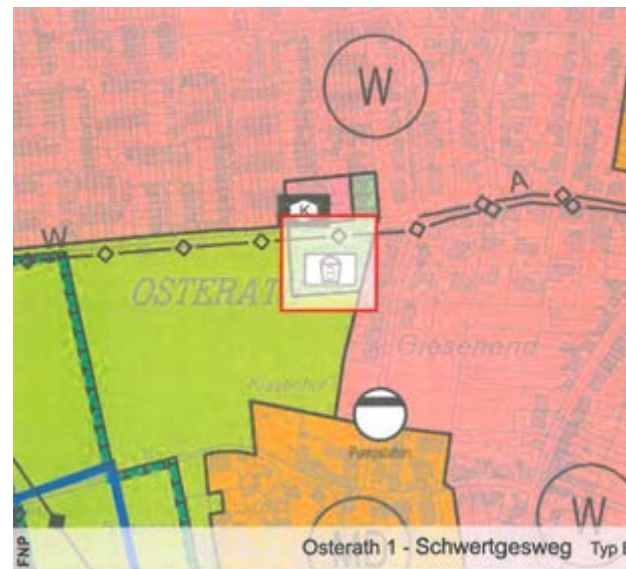
A. Schwertgesweg, C. Theodor-Holzschneider-Platz, D. Ingerweg / Gruttofer End, F. Ostara
7. Einsteinstraße, 2. Am Hagelkreuz, 5. Bahnhofsweg, 8. Gladiolenweg, 12. Kranenburger Straße, 16. Rheinberger Weg, 6. Am Krähenacker,

Geplanter Spielplatz Standort Am Mühlentbach

OS B



B. Am Mühlentbach, 5. Ivangsheide, 4. Am Lindchen, 11 Insterburger Straße



Festlegung

Festlegung im	
FNP	B-Plan
Ja / Nein	Ja / Nein
	§ 35

Städtebauliche Aspekte	Qualitätsvolle Flächen	Gesamtstädtisch erforderlicher Standort, grüne Plätze	
	Grünräumliche Aspekte	Bedeutung der Fläche für Klima, Boden, Luft, Bäume in der Stadt	

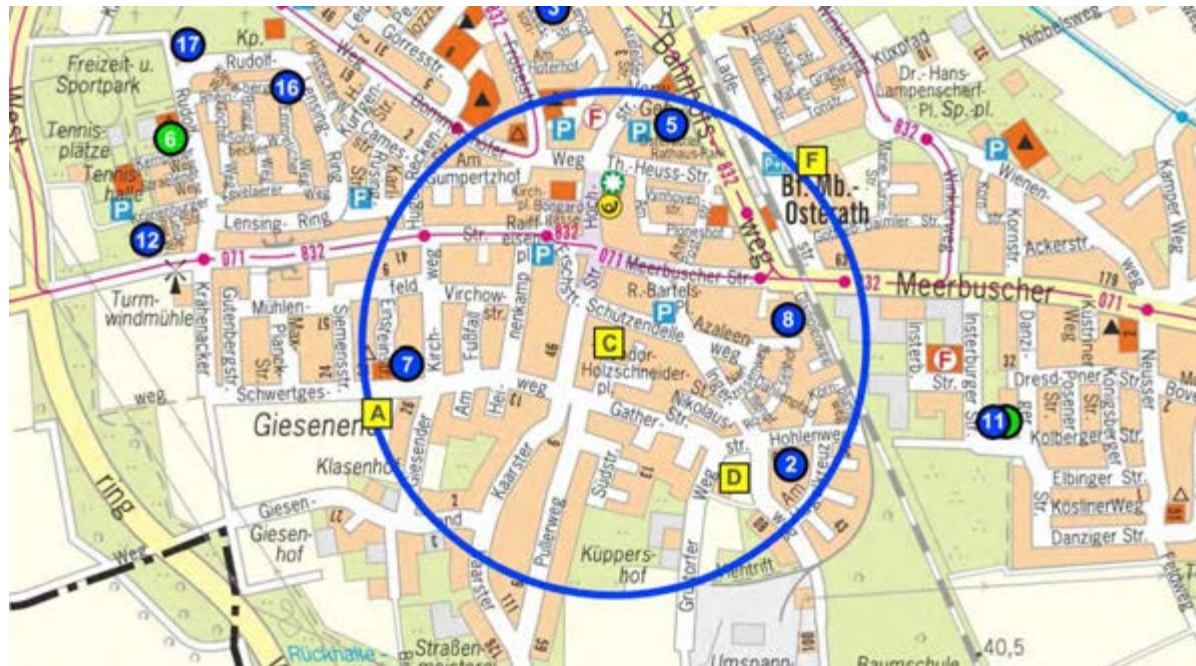
Festlegung

Festlegung im	
FNP	B-Plan
Ja / Nein	Ja / Nein
	§ 35

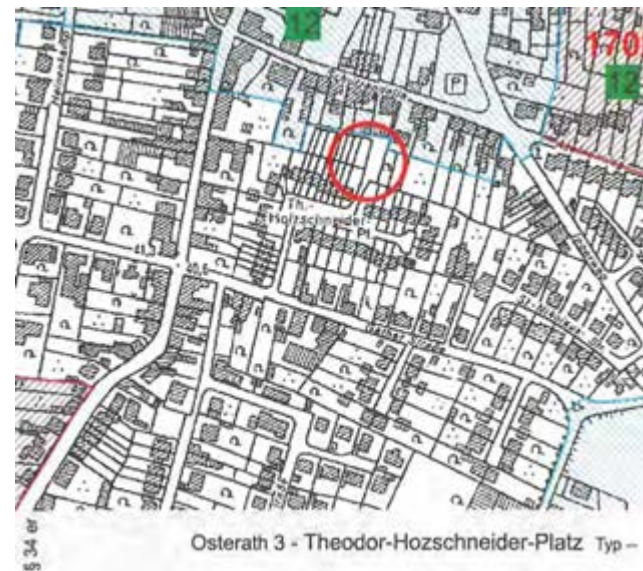
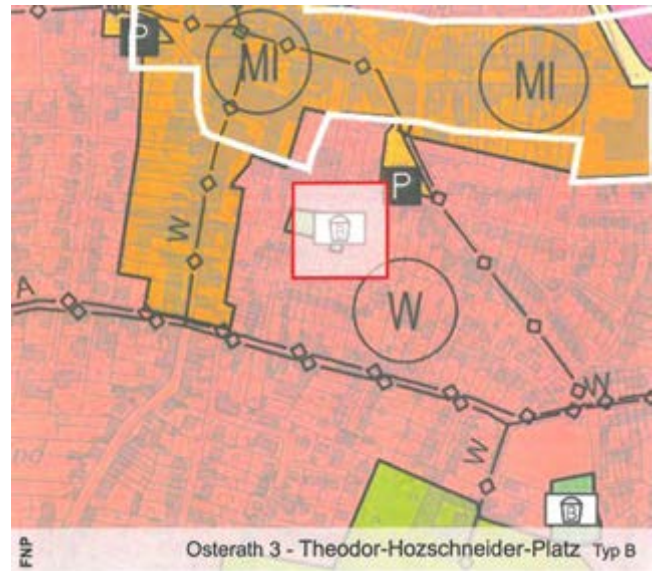
Städtebauliche Aspekte	Qualitätsvolle Flächen	Gesamtstädtisch erforderlicher Standort, grüne Plätze	
	Grünräumliche Aspekte	Bedeutung der Fläche für Klima, Boden, Luft, Bäume in der Stadt	

Geplanter Spielplatz Standort Theodor-Holzschneider-Platz

OS C



C. Theodor-Holzschneider-Platz, A. Schwertgesweg, D Ingerweg / Gruttorfer End, F. Ostara
 5. Bahnhofsweg, 2. Hagelkreuz, 3. Am Hoterhof, 7. Einsteinstraße, 8. Gladiolenweg,
 11. Insterburger Straße, 12 Kranenburger Straße, 16. Rheinberger Weg, 17. Rudolf-Lensing-Ring,
 6. Am Krähenacker



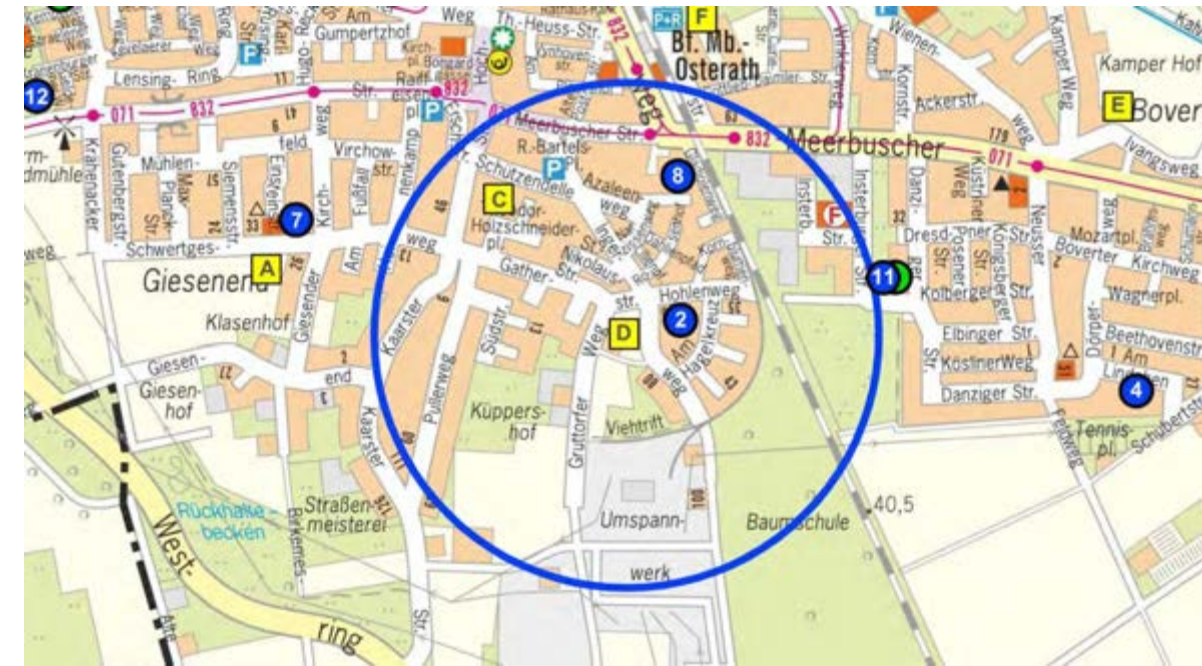
Festlegung

Festlegung im	
FNP	B-Plan
Ja / Nein	Ja / Nein
	§ 34

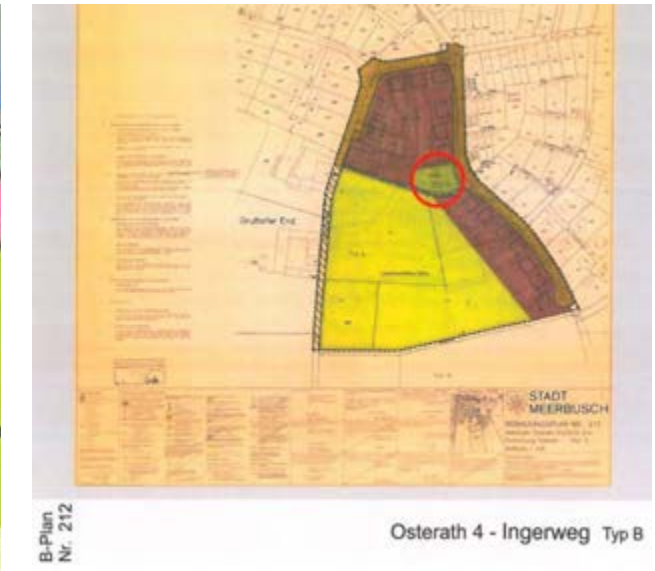
Städtebauliche Aspekte	Qualitätsvolle Flächen	Gesamtstädtisch erforderlicher Standort, grüne Plätze	
	Grünräumliche Aspekte	Bedeutung der Fläche für Klima, Boden, Luft, Bäume in der Stadt	

Geplanter Spielplatz Standort Ingerweg / Gruttorfer End

OS D



D. Ingerweg / Gruttorfer End, A. Schwertgesweg, C. Theodor-Holzschneider-Platz, E. Ivangsheide,
 F. Ostara , 2. Am Hagelkreuz, 7. Einsteinstraße, 8. Gladiolenweg, 11. Insterburger Straße,
 12 Kranenburger Straße,



Festlegung

Festlegung im	
FNP	B-Plan
Ja / Nein	Ja / Nein
	212

Städtebauliche Aspekte	Qualitätsvolle Flächen	Gesamtstädtisch erforderlicher Standort, grüne Plätze	
	Grünräumliche Aspekte	Bedeutung der Fläche für Klima, Boden, Luft, Bäume in der Stadt	

Geplanter Spielplatz Standort Ivangsheide / Ivangsweg

OS E



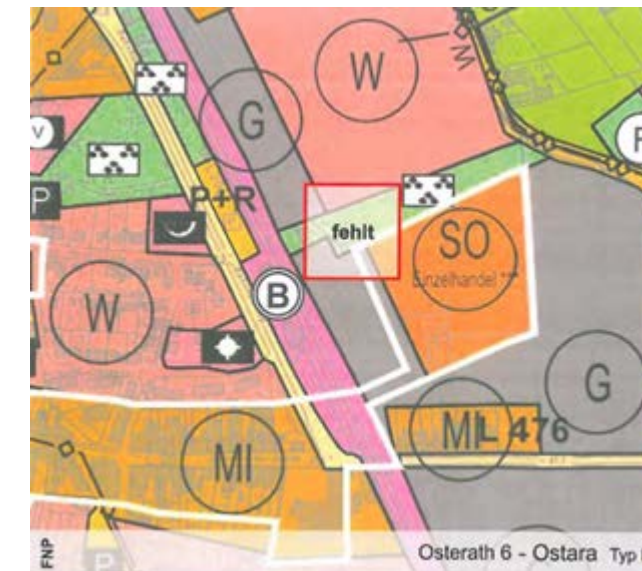
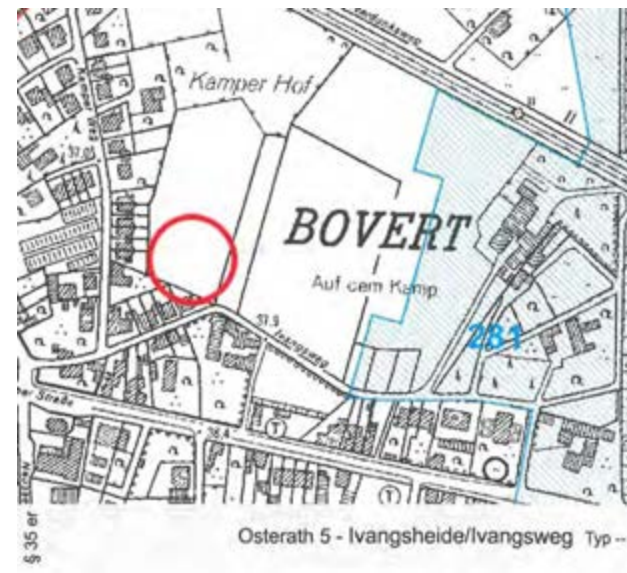
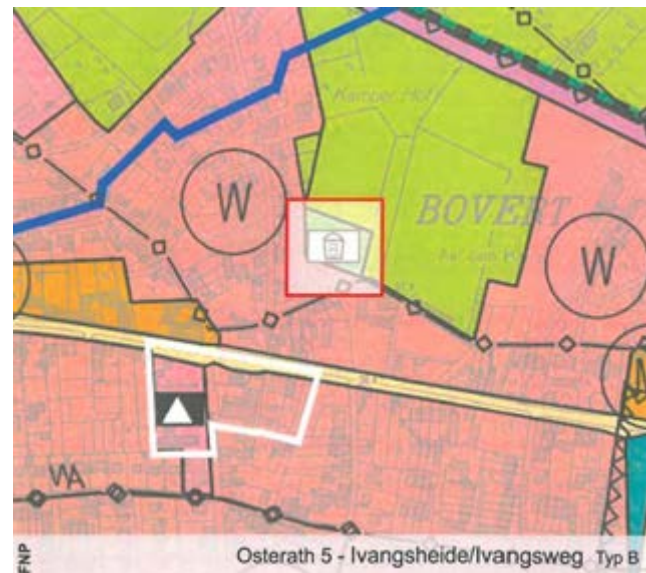
E. Ivangsheide, B. Am Mühlbach, D. Ingerweg / Gruttorfer End, F. Ostar
2. Am Hagelkreuz, 4. Am Lindchen, 5. Bahnhofsweg, 8. Gladiolenweg, 11. Insterburger Straße,

Geplanter Spielplatz Standort Ostar

OS F



F. Ostar, A. Schwertgesweg, C. Theodor-Holzschneider-Platz, D. Ingerweg, E. Ivangsheide,
2. Hagelkreuz, 3. Am Hoterhof, 5. Bahnhofsweg, 6. Comeniusstraße, 7. Einsteinstraße,
8. Gladiolenweg, 11. Insterburger Straße, 13. Lindenstraße, 14. Max-Ernst-Straße,
15. Paul-Klee-Straße, 16. Rheinberger Weg



Festlegung

Festlegung im	
FNP	B-Plan
Ja / Nein	Ja / Nein
	§ 35

Städtebauliche Aspekte	Qualitätsvolle Flächen	Gesamtstädtisch erforderlicher Standort, grüne Plätze	
	Grünräumliche Aspekte	Bedeutung der Fläche für Klima, Boden, Luft, Bäume in der Stadt	

Festlegung

Festlegung im	
FNP	B-Plan
Ja / Nein	Ja / Nein
	266

Städtebauliche Aspekte	Qualitätsvolle Flächen	Gesamtstädtisch erforderlicher Standort, grüne Plätze	
	Grünräumliche Aspekte	Bedeutung der Fläche für Klima, Boden, Luft, Bäume in der Stadt	

Geplanter Spielplatz Standort Florianstraße

LL A



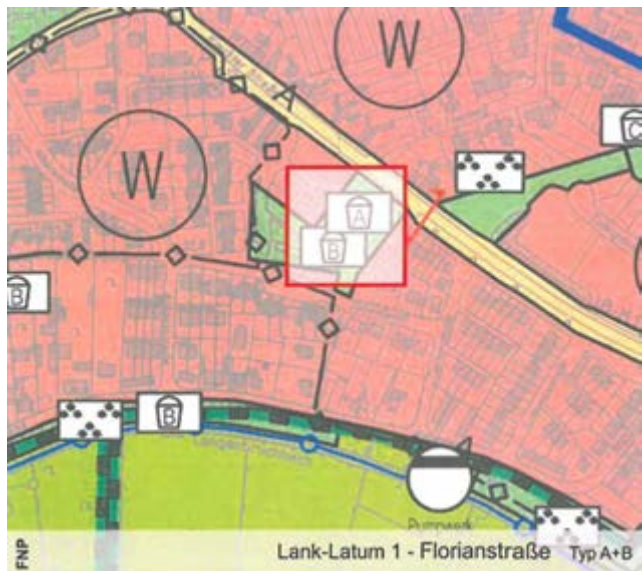
A. Florianstraße, B. Webergasse, 1. Am Forstenberg, 3. Am Schwanenhof, 4. Eichendorffstraße, 6. In der Wasserstadt, 7. Josef-Tovornik-Straße, 8. Kemperallee, 9. Kierster Straße, 10. Leipziger Straße, 11. Nachtigallenweg, 12. Pannenbeckerstraße, 13. Rilkestraße, 15. Van-Dawen-Weg, 16. Weingartsweg, 1. Wittenberger Straße, 4. Wittenberger Straße,

Geplanter Spielplatz Standort Webergasse

LL B



B. Webergasse, A. Florianstraße, 1. Am Forstenberg, 4. Eichendorffstraße, 7. Josef-Tovornik-Straße, 8. Kemperallee, 9. Kierster Straße, 10. Leipziger Straße, 11. Nachtigallenweg, 13. Rilkestraße, 15. Van-Dawen-Weg, 16. Weingartsweg



Lank-Latum 1 - Florianstraße Typ A+B



B-Plan Nr. 46 Lank-Latum 1 - Florianstraße Typ --



Lank-Latum 2 - Webergasse Typ B



B-Plan Nr. 46 Lank-Latum 2 - Webergasse Typ --

Festlegung

Festlegung im	
FNP	B-Plan
Ja / Nein	Ja / Nein
	46

Städtebauliche Aspekte	Qualitätsvolle Flächen	Gesamtstädtisch erforderlicher Standort, grüne Plätze	
	Grünräumliche Aspekte	Bedeutung der Fläche für Klima, Boden, Luft, Bäume in der Stadt	

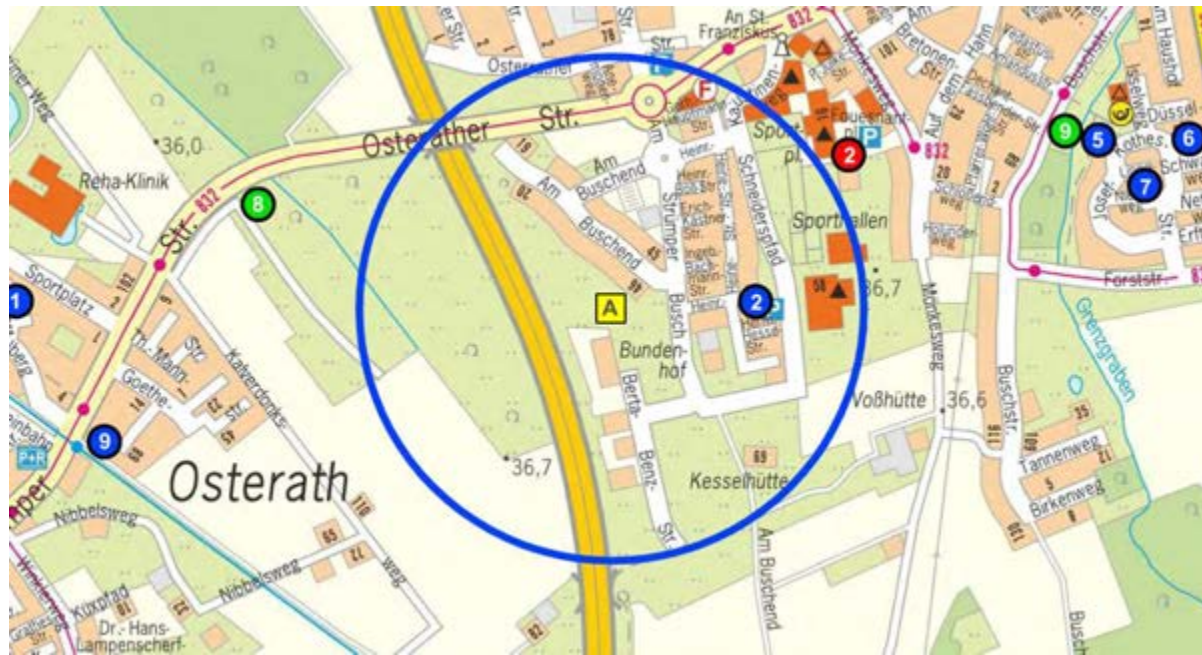
Festlegung

Festlegung im	
FNP	B-Plan
Ja / Nein	Ja / Nein
	46

Städtebauliche Aspekte	Qualitätsvolle Flächen	Gesamtstädtisch erforderlicher Standort, grüne Plätze	
	Grünräumliche Aspekte	Bedeutung der Fläche für Klima, Boden, Luft, Bäume in der Stadt	

Geplanter Spielplatz Standort Am Buschend

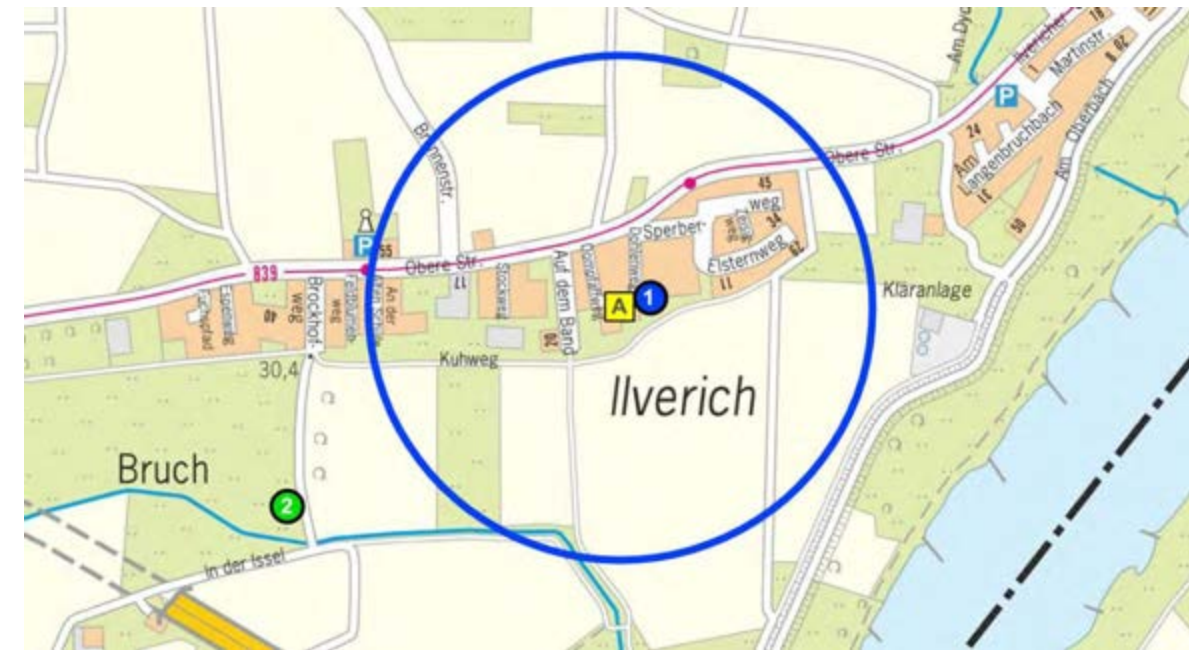
ST A



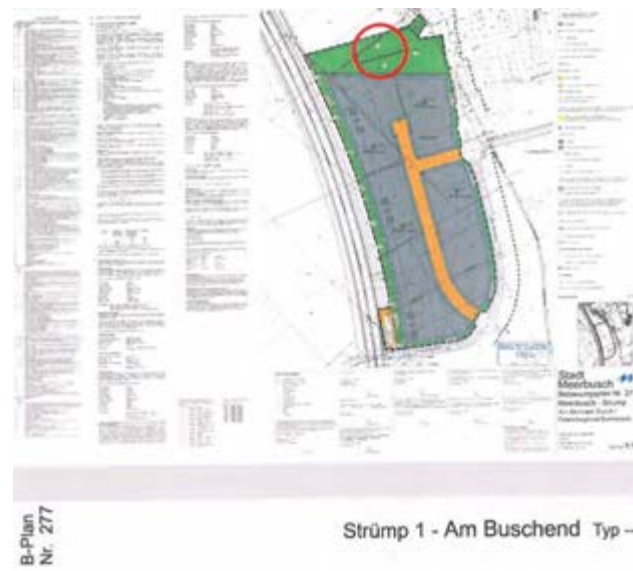
A. Am Buschend, 2. Am Strümpfer Busch, 5. Josef-Kohtes-Straße / Strempe, 6. Josef-Kohtes-Straße / Lärmschutzwall, 7. Niersweg, 8. Strümpfer Straße, 9. Buschstraße, 2. Fouesnantplatz

Geplanter Spielplatz Standort Kuhweg

II A



A Kuhweg, 1. Dohlenweg, 2. Brockhoffweg,



Festlegung

Festlegung im	
FNP	B-Plan
Ja / Nein	Ja / Nein 277

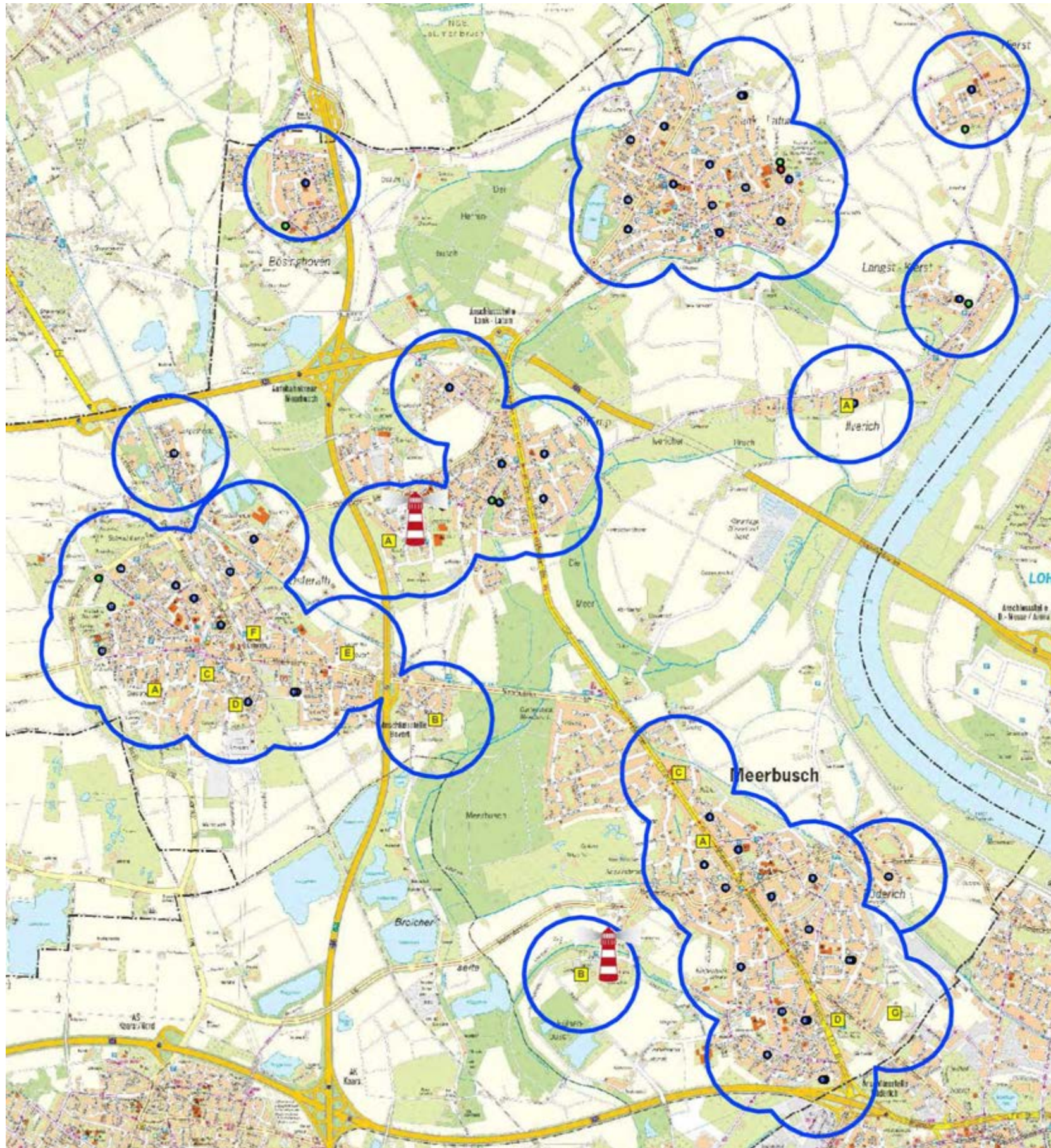
Städtebauliche Aspekte	Qualitätsvolle Flächen	Gesamtstädtisch erforderlicher Standort, grüne Plätze	
	Grünräumliche Aspekte	Bedeutung der Fläche für Klima, Boden, Luft, Bäume in der Stadt	

Festlegung

Festlegung im	
FNP	B-Plan
Ja / Nein	Ja / Nein 120 A

Städtebauliche Aspekte	Qualitätsvolle Flächen	Gesamtstädtisch erforderlicher Standort, grüne Plätze	
	Grünräumliche Aspekte	Bedeutung der Fläche für Klima, Boden, Luft, Bäume in der Stadt	

Meerbusch – 2030



← Übersichtsplan der Standorte von Spielplätzen Typ B einschl. der 500 m Einzugsradien im Jahr 2030 nach Umsetzung aller im Spielplatzkonzept vorgeschlagenen Maßnahmen.

↓ Übersichtsplan der Standorte von Spielplätzen Typ A einschl. der 1.000 m Einzugsradien im Jahr 2030 nach Umsetzung aller im Spielplatzkonzept vorgeschlagenen Maßnahmen.

